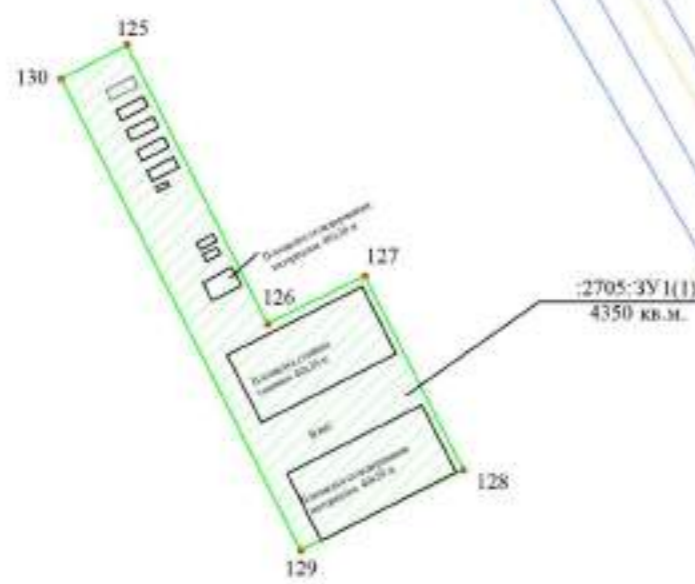


Чертеж межевания территории

Примечание:

1. В зоне размещения проектируемого объекта отсутствуют линии отступов от красных линий в целях определения места допустимого размещения зданий, строений, сооружений в связи с тем, что утвержденные в составе проекта планировки территории красные линии обозначают границы земельных участков, на которых расположены линейный объект, (только Администрации Малиновского сельского поселения от 21.12.2016г. № 01-24/722 (Приложение Т том 3), Администрации Копыловского сельского поселения от 10.08.2017 № 101-з (Приложение III том 3)).
2. На чертеже проекта межевания территории не отображены границы зон действия публичных сервитютов, ввиду их отсутствия в районе проектирования.
3. На чертеже проекта межевания территории не отображены земельные участки, предполагаемые к изъятию для государственных или муниципальных нужд, в связи с их отсутствием.
4. На чертеже проекта межевания территории не отображены земли общего пользования ввиду их отсутствия в районе проектирования.
5. На схеме не изображены границы объектов культурного наследия в связи с их отсутствием в зоне проектирования согласно письму Комитету по охране объектов культурного наследия от 26.11.2015 № 48-01-0718.
6. образуемые земельные участки формируются для временного пользования на период демонтажа (реконструкции) оси магистрального нефтепровода.

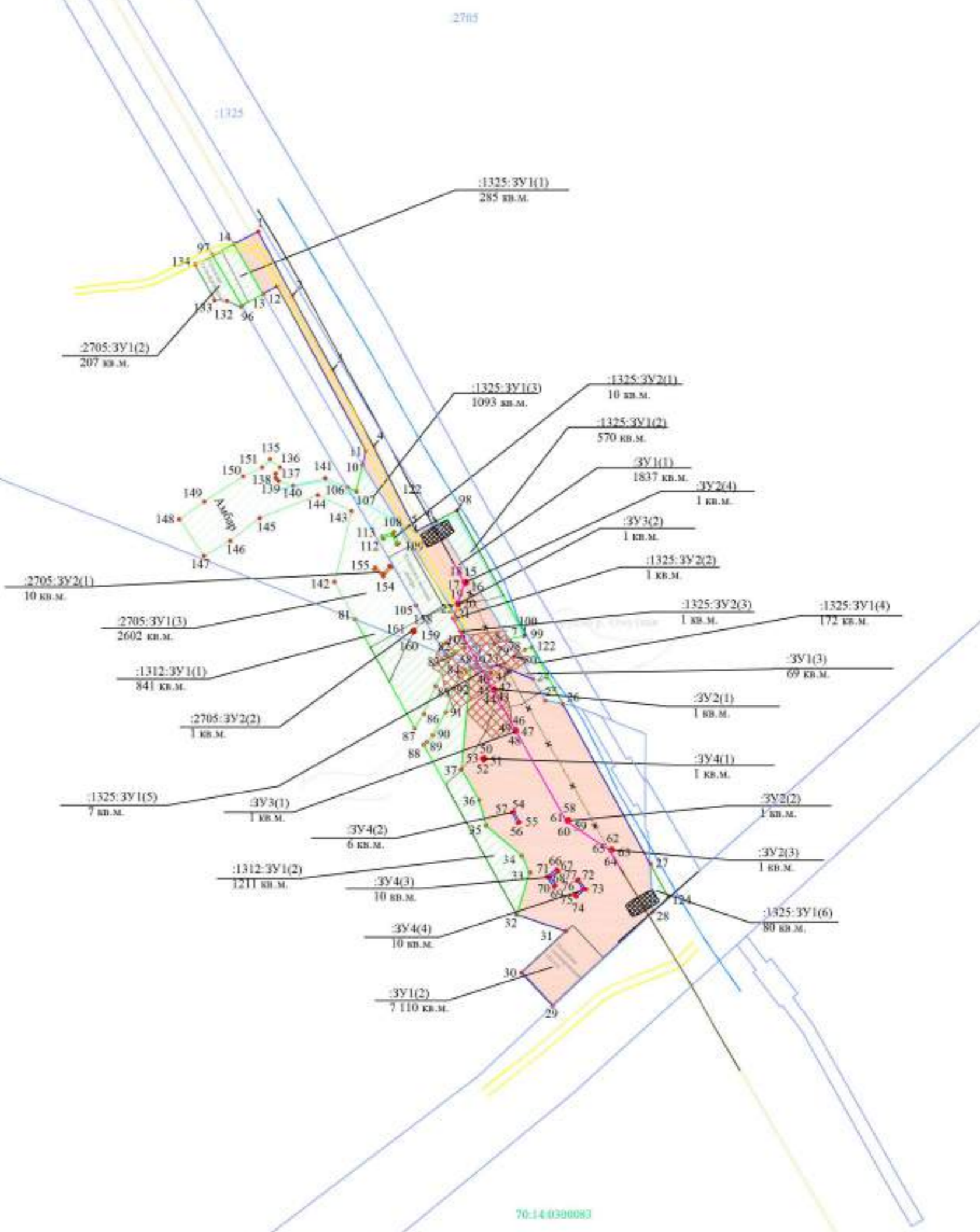


Малиновское сельское поселение

Копыловское сельское поселение

Условные обозначения

- красные линии, утвержденные в составе проекта планировки территории
- поворотные точки проектируемых красных линий
- граница земельного участка, согласно сведениям государственного кадастра недвижимости и его номер
- границы образуемого земельного участка на землях сельскохозяйственного использования
- границы образуемого лесного участка на землях лесного фонда
- граница охранной зоны проектируемого магистрального нефтепровода "Александровское - Анжеро-Судженск"
- участок оси, подлежащий демонтажу существующего магистрального нефтепровода "Александровское - Анжеро-Судженск"
- ось проектируемого объекта
- ось существующего магистрального нефтепровода "Александровское - Анжеро-Судженск"
- временные проезды
- временные здания и сооружения
- берегоукрепление
- граница сельских поселений
- 70:14:0200053 - номер кадастрового квартала
- $\frac{3У1(1)}{7110 \text{ кв.м.}}$ - условный номер образуемого земельного участка на землях сельскохозяйственного назначения и площадь земельного участка
- $\frac{1325:3У1(1)}{7 \text{ кв.м.}}$ - условный номер образуемого лесного участка на землях лесного фонда и площадь лесного участка
- ось кабеля связи
- ось временного водовода



Директор	А.М. Михайлов		Проект планировки территории содержащий проект межевания территории, для размещения объекта: Магистральный нефтепровод «Александровское - Анжеро-Судженск». Реконструкция на участке (основная нитка) 740,73 км - 740,88 км			
Исполнитель	О.А. Жильцова		ТОМ 6. МАТЕРИАЛЫ ПО ОБОСНОВАНИЮ ПРОЕКТА ПЛАНИРОВКИ ТЕРРИТОРИИ. ГРАФИЧЕСКАЯ ЧАСТЬ			
СОГЛАСОВАНО			Чертеж межевания территории	Страна	Лист	Листов
Начальник СЗК	Д.В. Сунков			ДПТ	3	4
Заказчик:	АО "Транснефть - Центральная Сибирь"		Масштаб 1:2 000	ООО "Земли и недвижимость."		
	г. Томск	2017				

- ось временного водовода

Чертеж межевания территории

70:14:000000:1312:3У
70:14:000000:1325:3У
70:14:000000:2705:3У

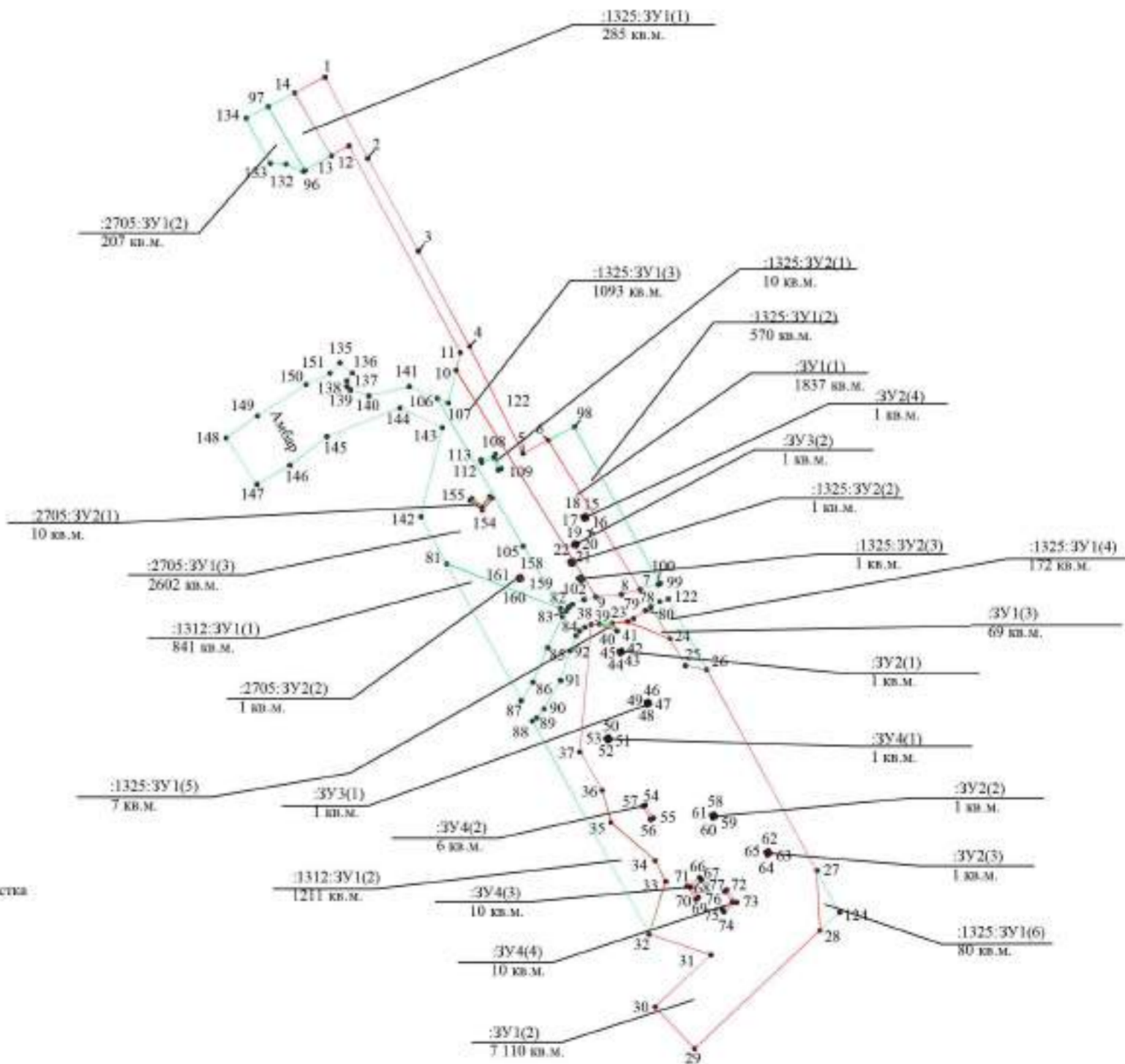
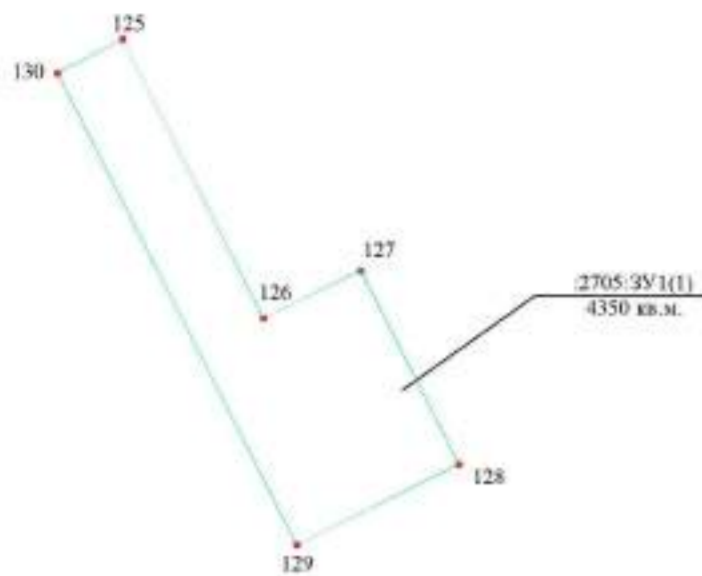
Категория земель - земли лесного фонда
Площадь 70:14:000000:1312:3У1 - 2052 кв.м.
Площадь 70:14:000000:1325:3У1 - 2207 кв.м.
Площадь 70:14:000000:1325:3У2 - 12 кв.м.
Площадь 70:14:000000:2705:3У1 - 7159 кв.м.
Площадь 70:14:000000:2705:3У2 - 11 кв.м.

Вид разрешенного использования 70:14:000000:1312:3У1,
70:14:000000:1325:3У1, 70:14:000000:1325:3У2, 70:14:000000:2705:3У1,
70:14:000000:2705:3У2 - строительство, реконструкция, эксплуатация
линейных объектов.

70:14:020000033:3У

Категория земель - земли сельскохозяйственного назначения
Площадь :3У1 - 9016 кв.м.
Площадь :3У2 - 4 кв.м.
Площадь :3У3 - 2 кв.м.
Площадь :3У4 - 27 кв.м.

Вид разрешенного использования 70:14:0200033:3У1, :3У2, :3У3,
:3У4 - трубопроводный транспорт



70:14:0200033

Условные обозначения

- граница образуемого земельного участка на землях сельскохозяйственного назначения
- :3У1 - условный номер образуемого земельного участка на землях сельскохозяйственного назначения и площадь образуемого земельного участка 1837 кв.м.
- граница образуемой части земельного участка на землях лесного фонда
- :1325:3У1(5) - условный номер образуемого земельного участка на землях лесного фонда и площадь образуемого земельного участка 7 кв.м.

Директор	А.М. Михайлов		Проект планировки территории содержащий проект межевания территории , для размещения объекта: Магистральный нефтепровод «Александровское – Алажеро-Судьякское». Реконструкция на участке (основная линия) 740,73 км - 740,88 км		
Исполнитель	О.А. Жильцова				
ТОМ 6. МАТЕРИАЛЫ ПО ОБОСНОВАНИЮ ПРОЕКТА ПЛАНИРОВКИ ТЕРРИТОРИИ. ГРАФИЧЕСКАЯ ЧАСТЬ			Страна	Лист	Листов
СОГЛАСОВАНО			Чертеж межевания территории	ДПТ	3
Начальник СВК	Д.В. Сушков				
Заказчик: АО "Транснефть - Центральная Сибирь"			Масштаб 1:2 000	ООО "Земля и недвижимость"	
	г. Томск	2017			