

ЧЕРТЕЖ ПЛАНИРОВКИ ТЕРРИТОРИИ

Схема расположения листов

Малиновское сельское поселение

Малиновское сельское поселение

лист 4

лист 3

Копыловское сельское поселение

Копыловское сельское поселение

:2705:ЗУ1(1)
4350 кв.м.

:1325:ЗУ1(1)
285 кв.м.

:2705:ЗУ1(2)
207 кв.м.

:1325:ЗУ1(3)
1093 кв.м.

:1325:ЗУ2(1)
10 кв.м.

:1325:ЗУ1(2)
570 кв.м.

:ЗУ1(1)
1837 кв.м.

:ЗУ2(4)
1 кв.м.

:ЗУ3(2)
1 кв.м.

:1325:ЗУ2(2)
1 кв.м.

:2705:ЗУ2(1)
10 кв.м.

:2705:ЗУ1(3)
2602 кв.м.

:1325:ЗУ2(3)
1 кв.м.

:1325:ЗУ1(4)
172 кв.м.

:1312:ЗУ1(1)
841 кв.м.

:ЗУ1(3)
69 кв.м.

:2705:ЗУ2(2)
1 кв.м.

:ЗУ2(1)
1 кв.м.

:ЗУ4(1)
1 кв.м.

:1325:ЗУ1(5)
7 кв.м.

:ЗУ3(1)
1 кв.м.

:ЗУ4(2)
6 кв.м.

:ЗУ2(2)
1 кв.м.

:ЗУ2(3)
1 кв.м.

:1312:ЗУ1(2)
1211 кв.м.

:ЗУ4(3)
10 кв.м.

:1325:ЗУ1(6)
80 кв.м.

:ЗУ4(4)
10 кв.м.

:ЗУ1(2)
7110 кв.м.

Условные обозначения

- граница зоны планируемого размещения объекта федерального значения: «Реконструкция нефтепровода «Александровское - Анжеро-Судженск» на участке (основная нитка) 479,71 км - 499,42 км»

:1312:ЗУ1(1) 841 кв.м. - условный номер контура образуемого лесного участка и его площадь

:ЗУ1(1) 1837 кв.м. - условный номер контура образуемого земельного участка и его площадь

70.14.02.00033 - номер кадастрового квартала

- граница сельских поселений

Планируемые объекты инженерной инфраструктуры

- ось проектируемого объекта

Существующие объекты инженерной инфраструктуры

- участок оси, подлежащий демонтажу существующего магистрального нефтепровода «Александровское - Анжеро-Судженск»

- ось существующего магистрального нефтепровода «Александровское - Анжеро-Судженск»

Нормативные границы зон с особыми условиями использования территории

- граница охранный зоны линии электропередачи 10кВ

- граница охранный зоны кабеля связи

- граница водоохранной зоны

- граница охранный зоны проектируемого объекта

- граница прибрежной полосы

- береговая линия

- граница сельских поселений

- граница охранный зоны проектируемого объекта

Утвержденные в установленном порядке границы зон с особыми условиями использования территории

- граница охранный зоны магистрального нефтепровода Александровское - Анжеро-Судженск на участке 702-790 км. (учетный номер 70.14.2.104)

- охранный зона кабельной линии связи объекта ОАО «Сибирьтрансгаз» «Кабельная линия связи «Орловка-Томск-Анжеро-Судженск» (учетный номер 70.14.2.41)

Примечание:

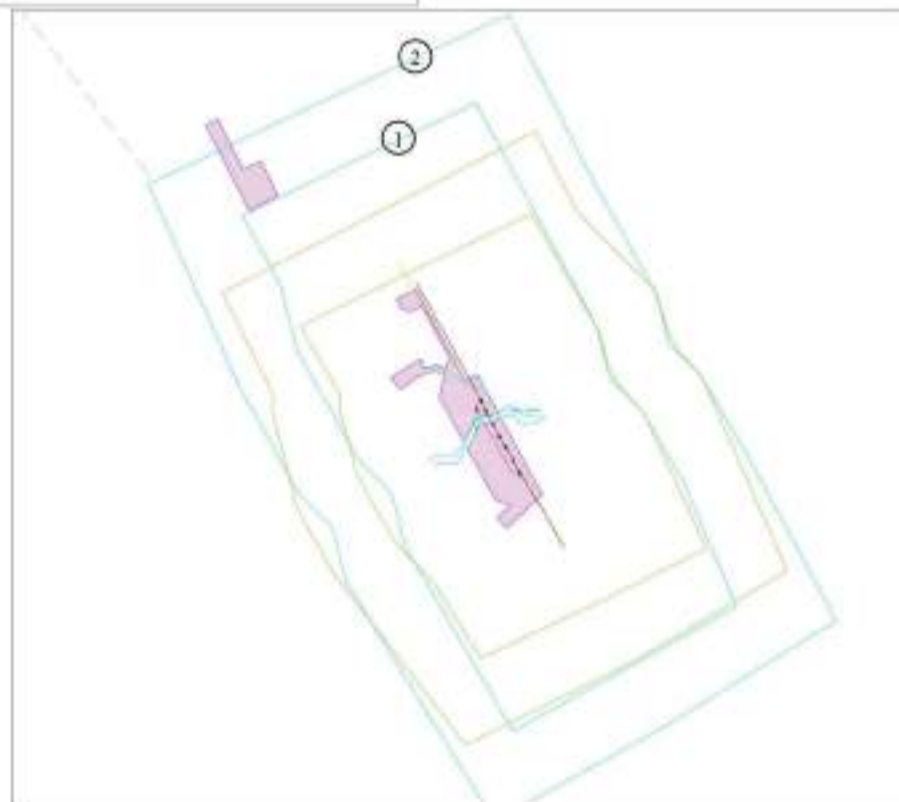
1. На схеме не отображены границы культурного наследия в связи с их отсутствием в зоне проектирования. (письмо Комитета по охране объектов культурного наследия №48-01-0718 от 26.11.2015г.)

2. На схеме не отображены границы особо охраняемых объектов культурного наследия в связи с их отсутствием в зоне проектирования. (письмо Комитета по охране объектов культурного наследия №48-01-0718 от 26.11.2015г.)







3. В соответствии с официальными сведениями, предоставляемыми государственными органами, осуществляющими управление и контроль в области функционирования особо охраняемых природных территорий, испрашиваемые границы особо охраняемых природных территорий федерального, областного и местного значения отсутствуют. (письмо Департамента природных ресурсов и охраны окружающей среды Томской области от 03.11.2015г. № 4783)

Директор	А.М. Михайлов			Проект планировки территории, содержащий проект межевания территории, для размещения объекта: Магистральный нефтепровод «Александровское - Анжеро-Судженск». Реконструкция на участке (основная нитка) 740,73 км - 740,88 км			
Исполнитель	О.А. Жильцова			ТОМ 7. МАТЕРИАЛЫ ПО ОБОСНОВАНИЮ ПРОЕКТА МЕЖЕВАНИЯ			
СОГЛАСОВАНО				Чертеж межевания территории (Границы зон с особыми условиями использования территории)	Стр. 1	Лист 3	Листов 3
Начальник СЗК	Д.В. Сунков						
Заказчик:	АО «Транснефть - Центральная Сибирь»			Масштаб 1:1 000	ООО «Земля и недвижимость»		
	г. Томск	2017					

**Чертеж межевания территории
(санитарные разрывы)**



Условные обозначения

-  - граница зоны планируемого размещения объекта федерального значения: «Реконструкция нефтепровода «Александровское – Анжеро-Судженск» на участке (основная нитка) 740,73 км – 740,88 км»
-  - санитарный разрыв, устанавливаемый для существующих магистральных нефтепроводов (в соответствии с требованиями СанПиН 2.2.1/2.1.1.1200-03)
-  - санитарный разрыв, устанавливаемый для проектируемого объекта (в соответствии с требованиями СанПиН 2.2.1/2.1.1.1200-03)
-  - ось проектируемого объекта
-  - участок оси, подлежащий демонтажу существующего магистрального нефтепровода «Игольско-Таловое-Парабель»
-  - ось существующего магистрального нефтепровода «Александровское – Анжеро-Судженск»

Примечание:
В связи с тем, что объектом проекта планировки, содержащий проект межевания территории, является участок магистрального нефтепровода «Александровское – Анжеро-Судженск», на чертеже проекта межевания отражены санитарные разрывы, устанавливаемые только для данного магистрального нефтепровода.

- ① - до городов, поселков и отдельных малоэтажных жилищ - 200 м;
- ② - до гидрологических сооружений - 300 м;
- ③ - до подзаборов - 3000 м.

Директор	А.М. Михайлов			Проект планировки территории содержащий проект межевания территории для размещения объекта: Магистральный нефтепровод «Александровское – Анжеро-Судженск». Реконструкция на участке (основная нитка) 740,73 км – 740,88 км			
Исполнитель	О.А. Жильцова						ТОМ 7. МАТЕРИАЛЫ ПО ОБОСНОВАНИЮ ПРОЕКТА МЕЖЕВАНИЯ
СОГЛАСОВАНО				Чертеж межевания территории (санитарные разрывы)	Страница	Лист	Листов
Начальник СЗК	Д.В. Сунцов				ДПТ	4	4
Заказчик: АО «Транснефть - Центральная Сибирь»				Масштаб 1:20 000		ООО «Земля и недвижимость»	