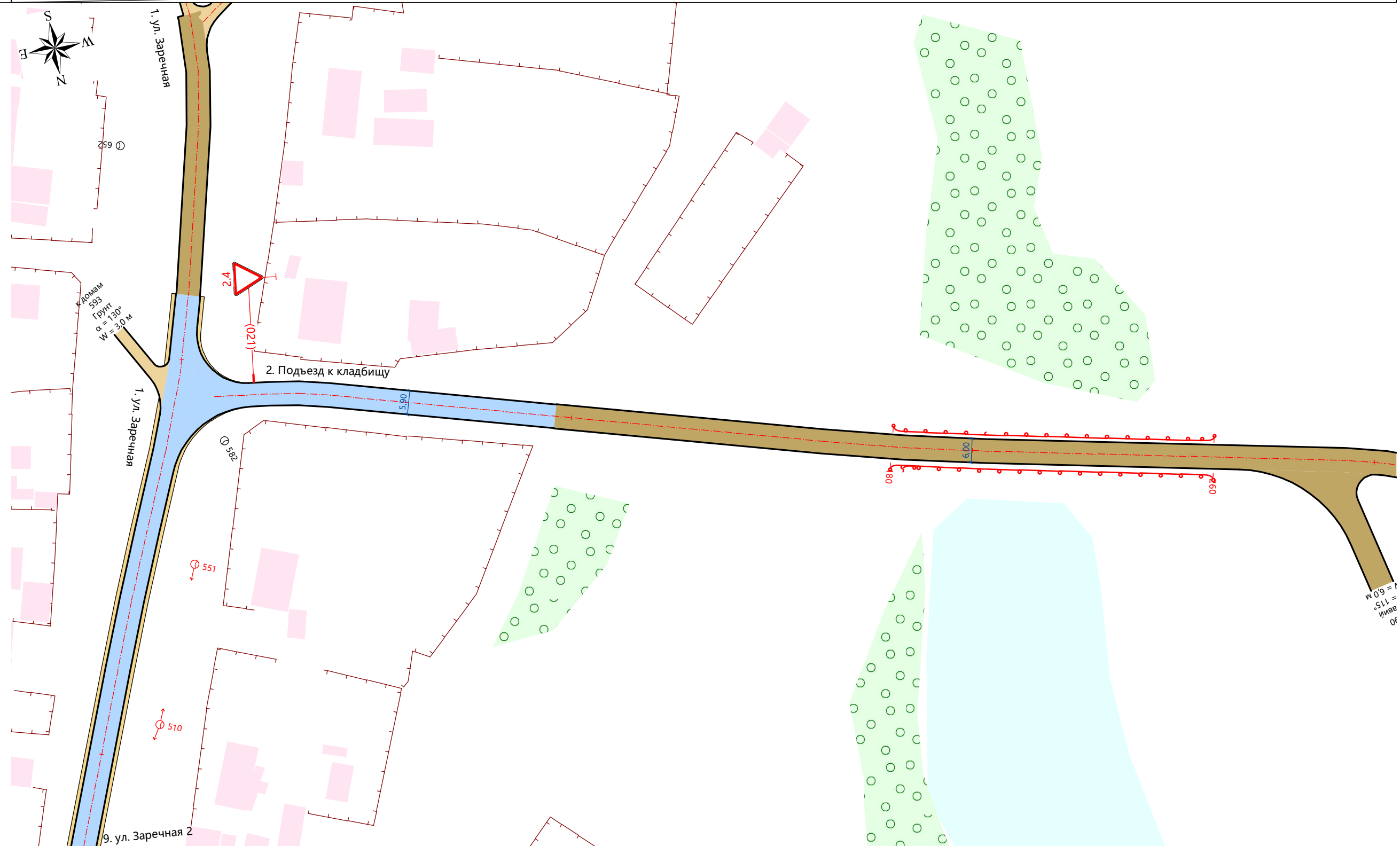


Тротуары слева		
Дорожные ограждения слева	На обочине	ДО (УЗ) 180 - 260, (80 м)
	На разделительной	
Дорожная разметка слева		
Элементы в плане		
Продольный профиль		
Видимость в обратном направлении		

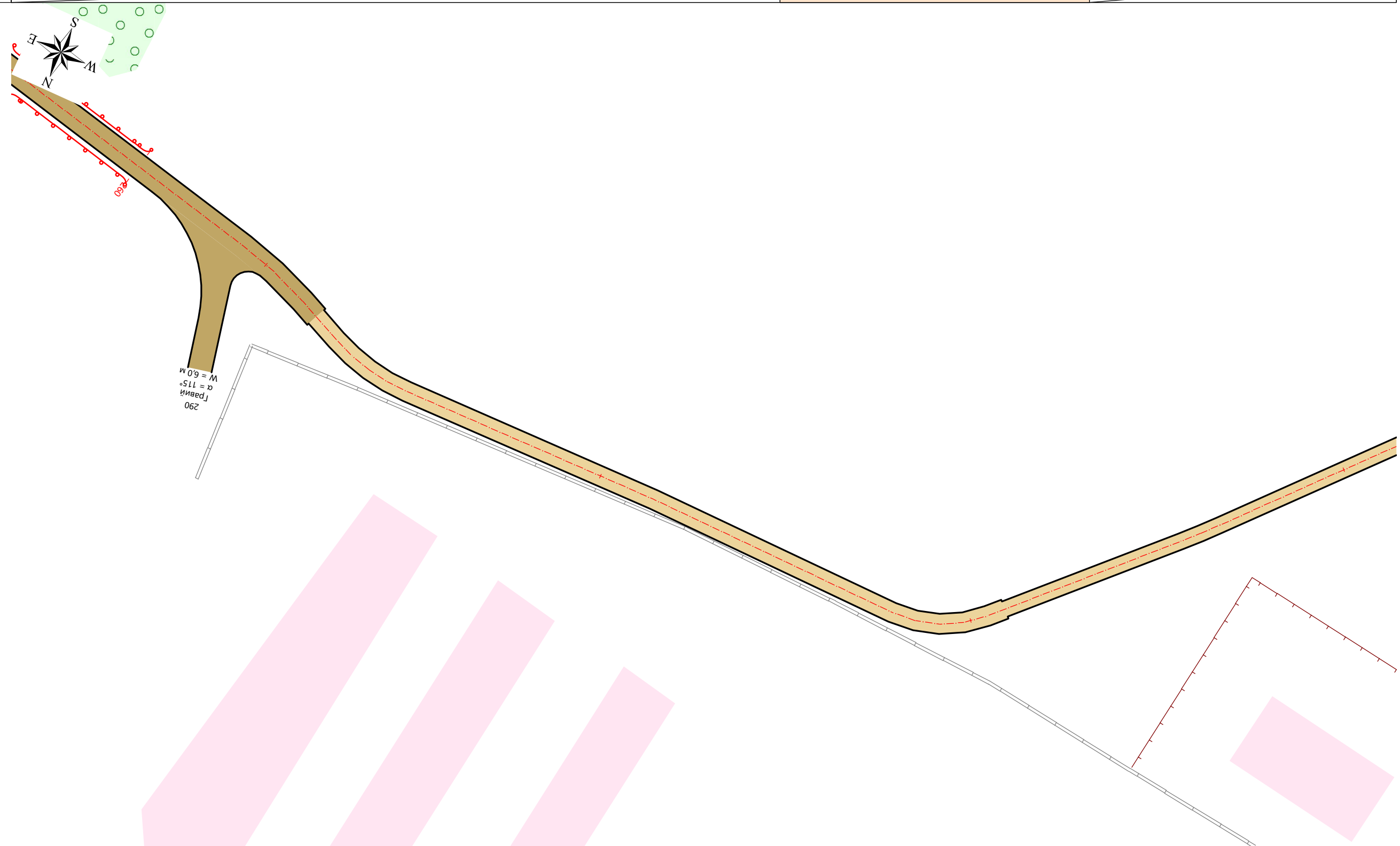
Проект организации дорожного движения
 п. Заречный 2. Подъезд к кладбищу
 0,011 - 0,356
 1:1000



Видимость в прямом направлении		
Дорожная разметка справа		
Дорожные ограждения справа	На разделительной	
	На обочине	ДО (УЗ) 180 - 260, (80 м)
Тротуары справа		

Тротуары слева		
Дорожные ограждения слева	На обочине	ДО (УЗ) 220 - 260, (40 м)
	На разделительной	
Дорожная разметка слева		
Элементы в плане		
Продольный профиль		
Видимость в обратном направлении		

Проект организации дорожного движения
 п. Заречный 2. Подъезд к кладбищу
 0,326 - 0,697
 1:1000

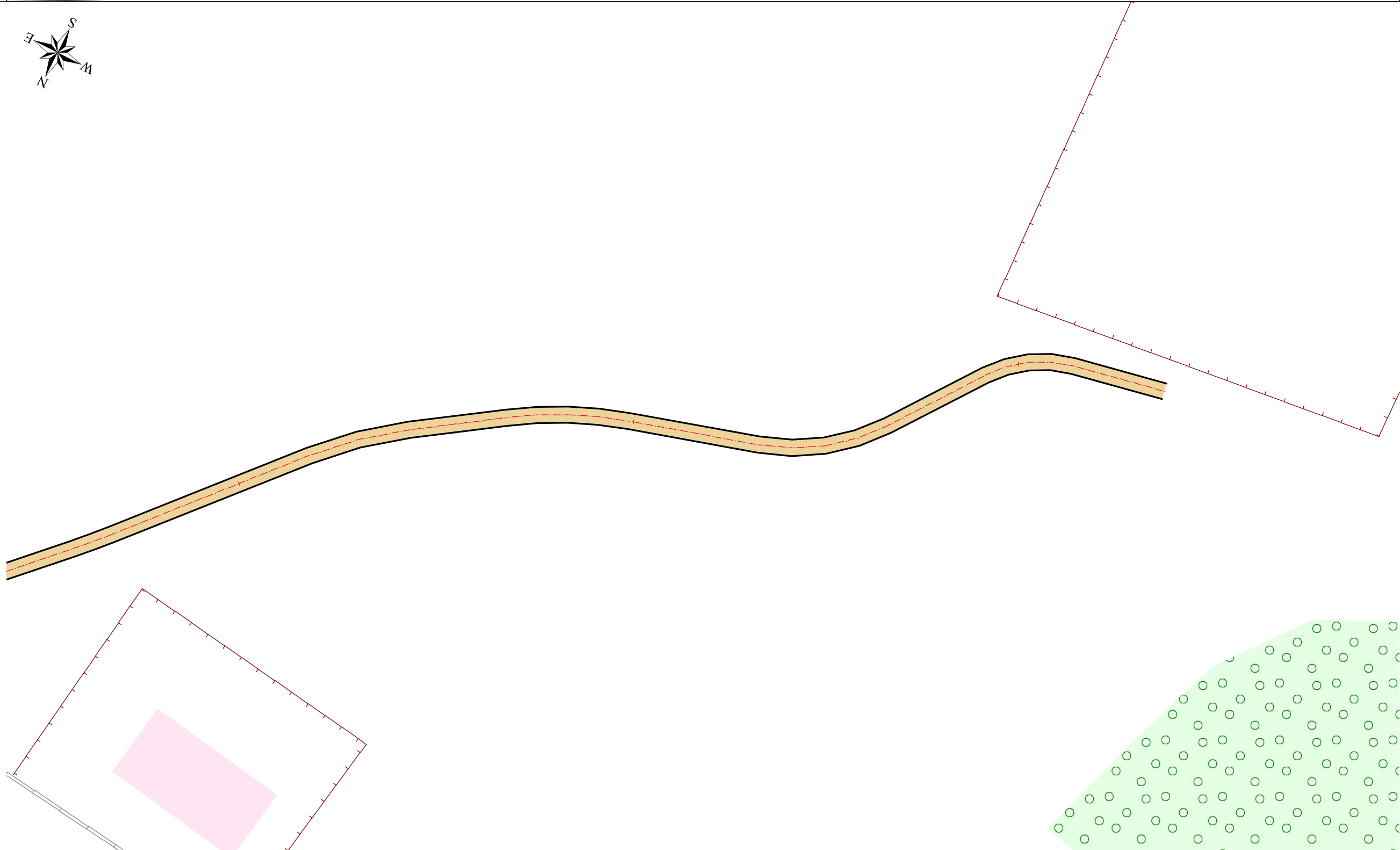


Видимость в прямом направлении		
Дорожная разметка справа		
Дорожные ограждения справа	На разделительной	
	На обочине	ДО (УЗ) 220 - 260, (40 м)
Тротуары справа		

Тротуары слева		
Дорожные ограждения слева	На обочине	
	На разделительной	
Дорожная разметка слева		
Элементы в плане		
Продольный профиль		
Видимость в обратном направлении		



Проект организации дорожного движения
 п. Заречный 2. Подъезд к кладбищу
 0,667 - 0,837
 1:1000



Видимость в прямом направлении		
Дорожная разметка справа		
Дорожные ограждения справа	На разделительной	
	На обочине	
Тротуары справа		