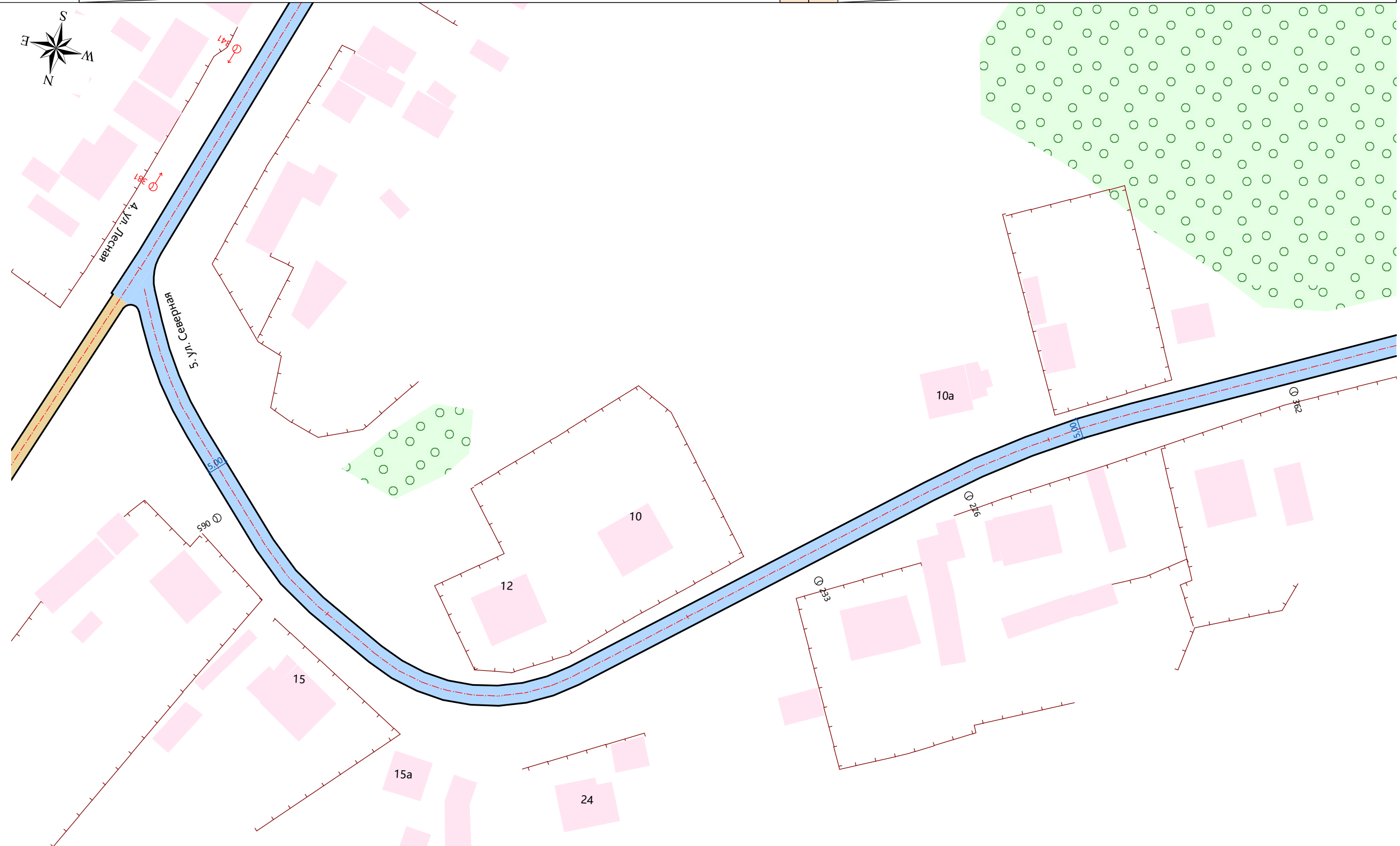


Проект организации дорожного движения  
 п. Заречный 5. ул. Северная  
 0,008 - 0,424  
 1:1000

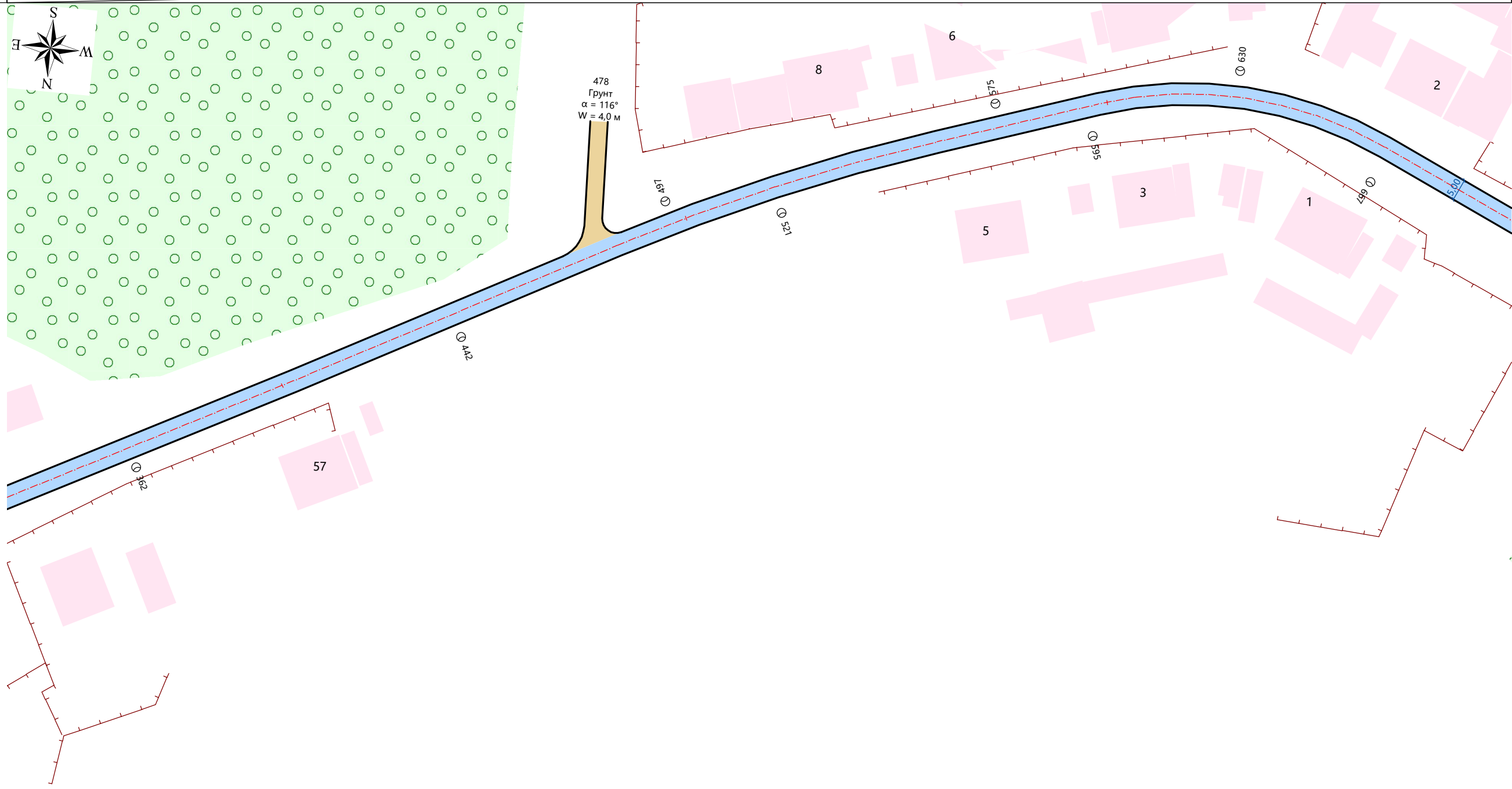
Тротуары слева		
Дорожные ограждения слева	На обочине	
	На разделительной	
Дорожная разметка слева		
Элементы в плане		
Продольный профиль		
Видимость в обратном направлении		



Видимость в прямом направлении		
Дорожная разметка справа		
Дорожные ограждения справа	На разделительной	
	На обочине	
Тротуары справа		

Тротуары слева		
Дорожные ограждения слева	На обочине	
	На разделительной	
Дорожная разметка слева		
Элементы в плане		
Продольный профиль		
Видимость в обратном направлении		

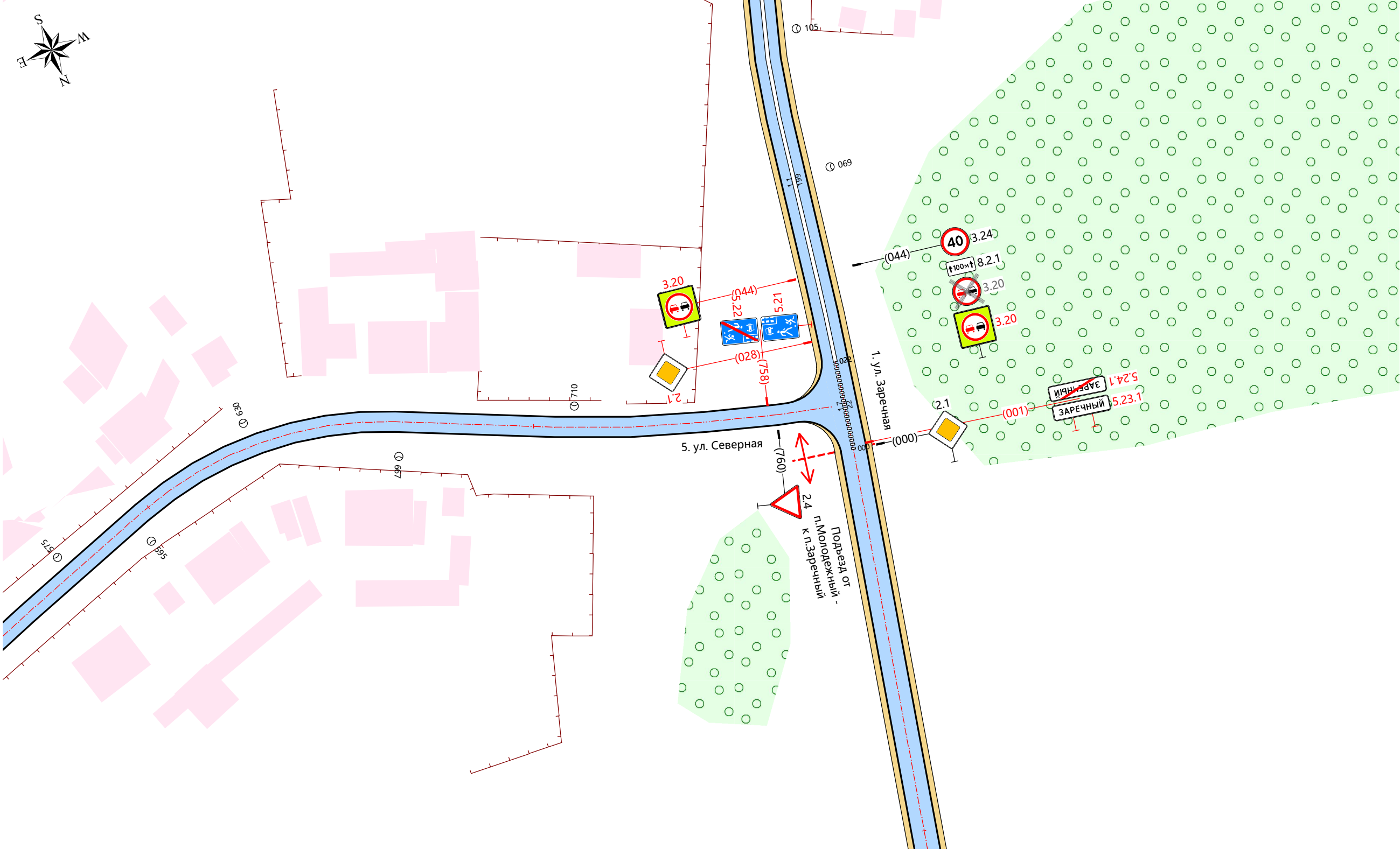
Проект организации дорожного движения  
 п. Заречный 5. ул. Северная  
 0,394 - 0,762  
 1:1000



Видимость в прямом направлении	
Дорожная разметка справа	
Дорожные ограждения справа	На разделительной
	На обочине
Тротуары справа	

Тротуары слева		
Дорожные ограждения слева	На обочине	
	На разделительной	
Дорожная разметка слева		
Элементы в плане		
Продольный профиль		
Видимость в обратном направлении		

Проект организации дорожного движения  
 п. Заречный 5. ул. Северная  
 Узел на 0,722  
 1:1000



Видимость в прямом направлении		
Дорожная разметка справа		
Дорожные ограждения справа	На разделительной	
	На обочине	
Тротуары справа		