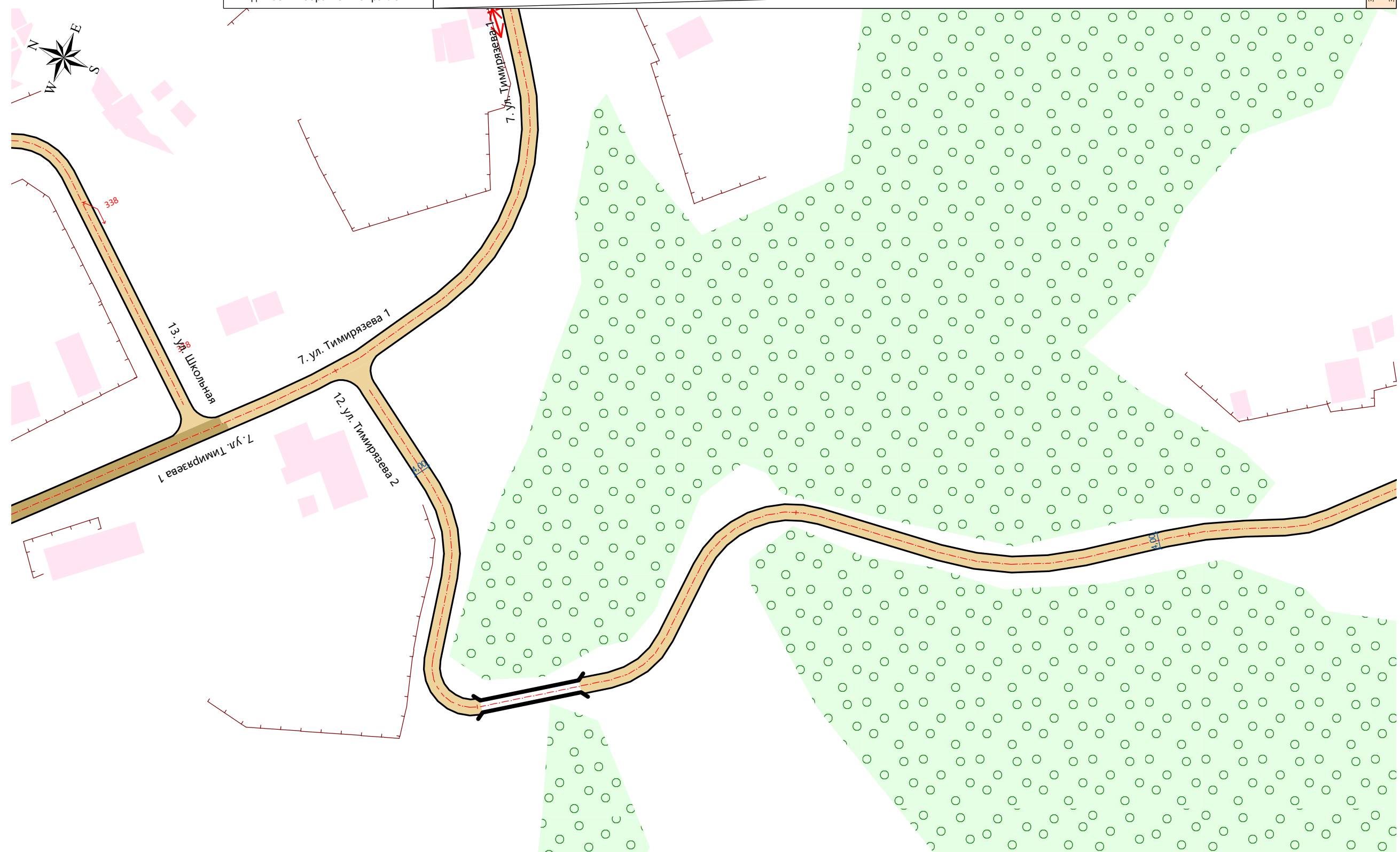

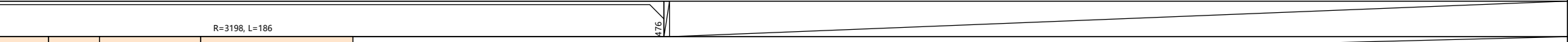



Проект организации дорожного движения  
 с. Александровское 12. ул. Тимирязева 2  
 0,008 - 0,446  
 1:1000

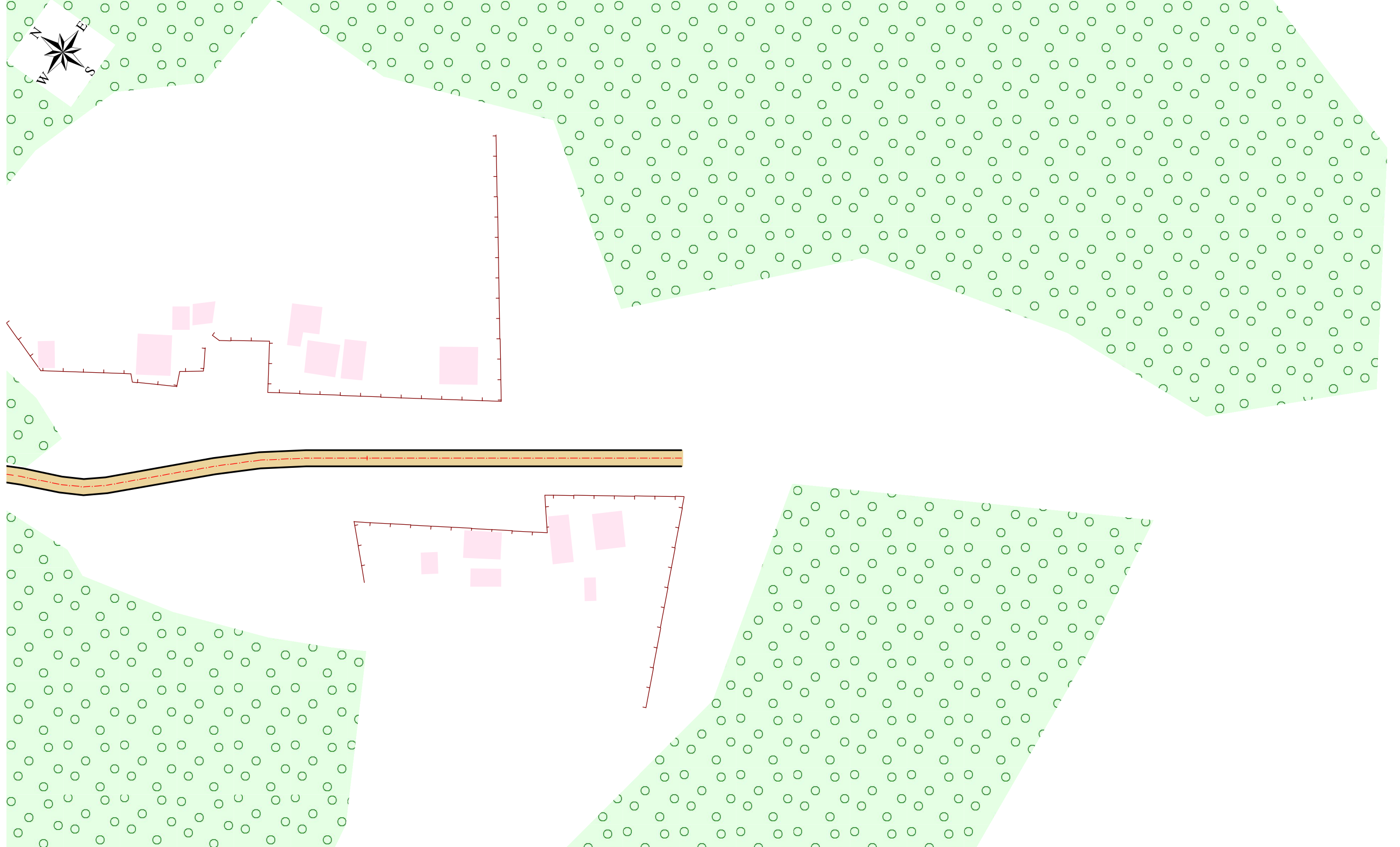


Тротуары слева	
Дорожные ограждения слева	На обочине
	На разделительной
Дорожная разметка слева	
Элементы в плане	R=10, α=-67° 101 R=20, α=-128° 152 R=25, α=100° 171 206 R=70, α=-150° 237 274 R=30, α=-158° 324 335
Продольный профиль	R=4373, L=100 R=1948, L=20 R=1341, L=80 R=3198, L=186
Видимость в обратном направлении	345 < 100 353

Видимость в прямом направлении	235 < 110 245 < 100 265 < 80 275 < 100 285 < 110 295
Дорожная разметка справа	
Дорожные ограждения справа	На разделительной
	На обочине
Тротуары справа	

Тротуары слева		
Дорожные ограждения слева	На обочине	
	На разделительной	
Дорожная разметка слева		
Элементы в плане		
Продольный профиль		
Видимость в обратном направлении		

Проект организации дорожного движения  
с. Александровское 12. ул. Тимирязева 2  
0,416 - 0,478  
1:1000



Видимость в прямом направлении		
Дорожная разметка справа		
Дорожные ограждения справа	На разделительной	
	На обочине	
Тротуары справа		