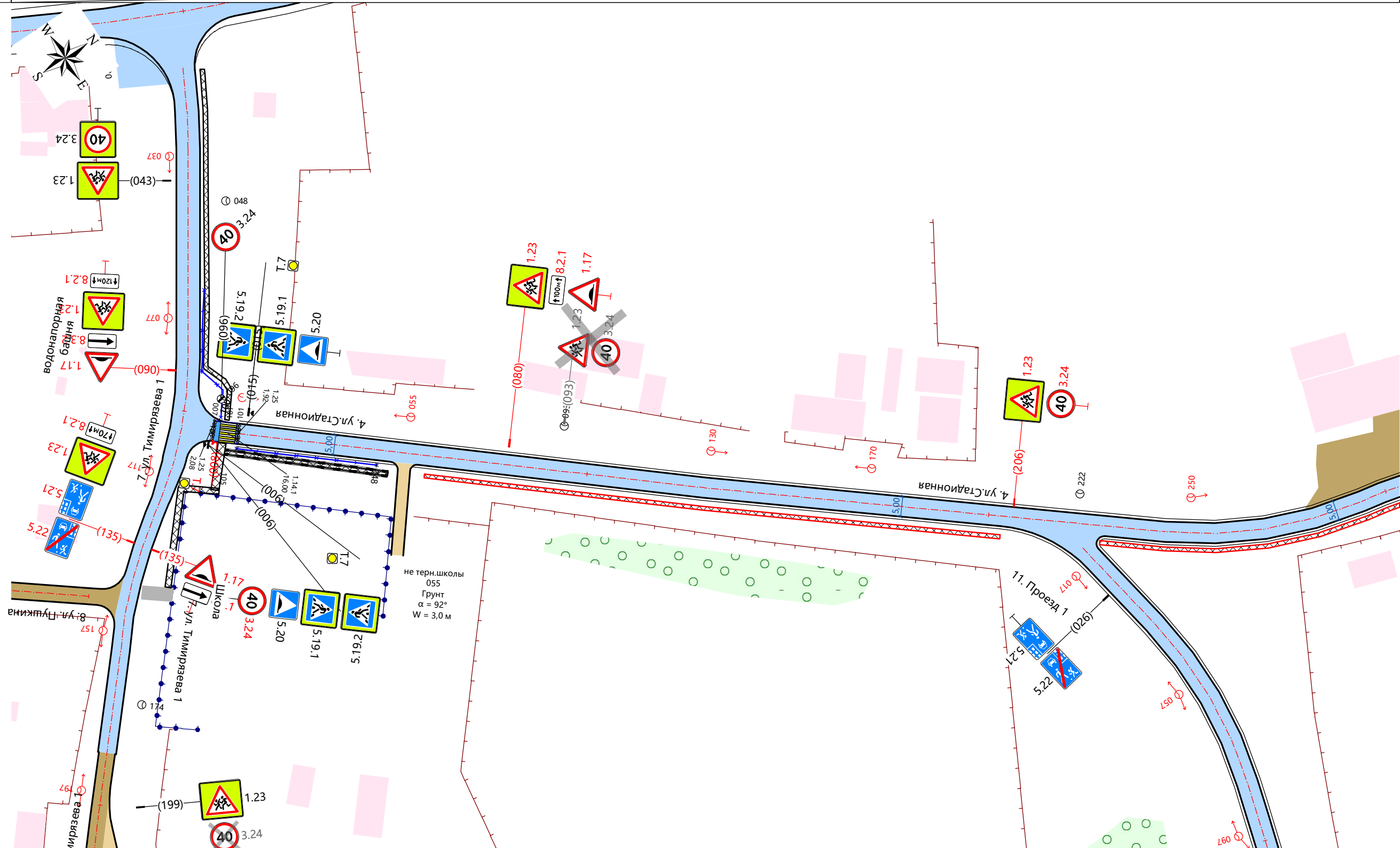


Тротуары слева		
Дорожные ограждения слева	На обочине	
	На разделительной	
Дорожная разметка слева		
Элементы в плане		
Продольный профиль		
Видимость в обратном направлении		

Проект организации дорожного движения
 с. Александровское 4. ул. Стадионная
 0,013 - 0,361
 1:1000

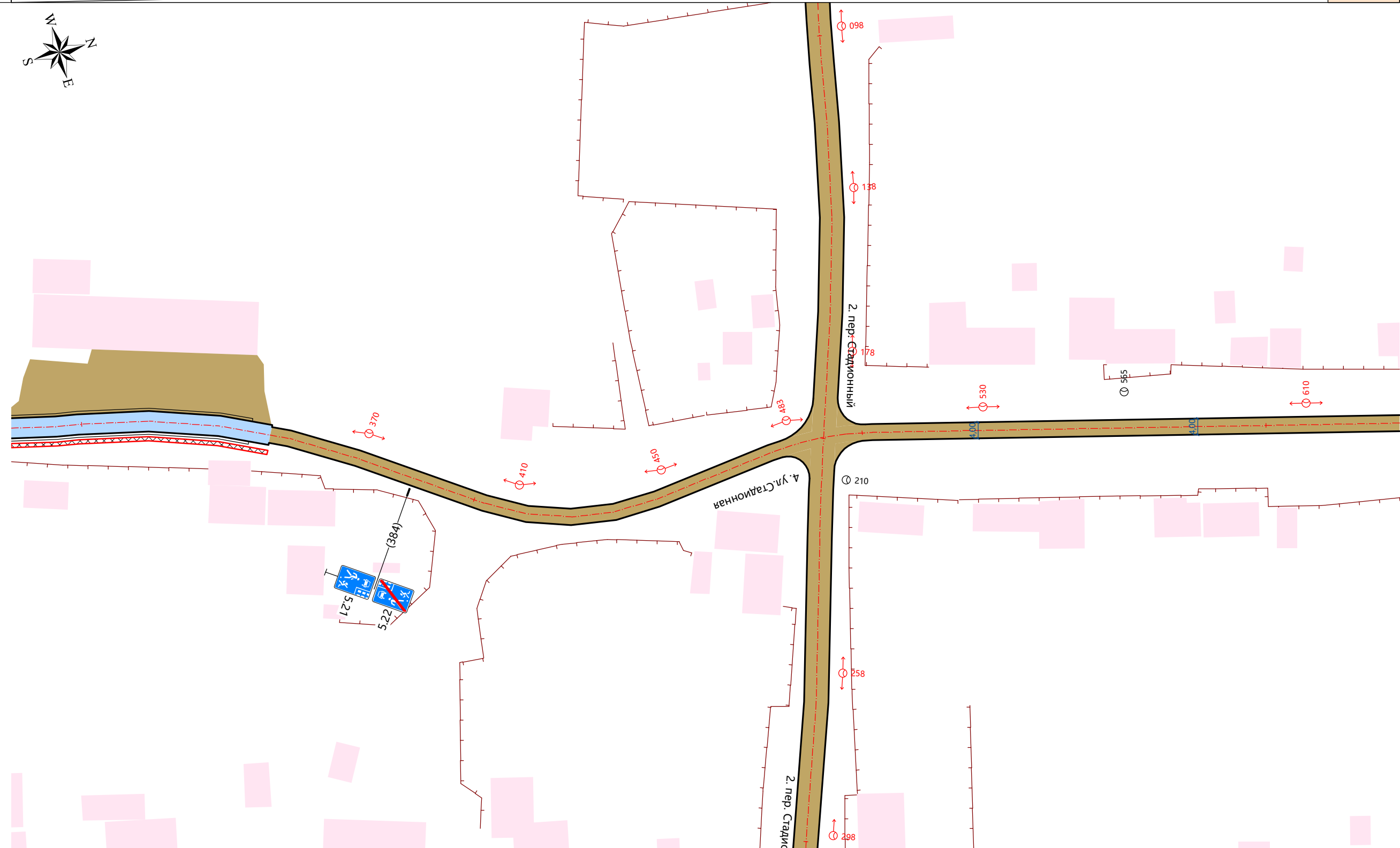


Видимость в прямом направлении		
Дорожная разметка справа		
Дорожные ограждения справа	На разделительной	
	На обочине	опо-д 013 - 048, (35 м)
Тротуары справа		<div style="display: flex; justify-content: space-between;"> 060 - 203, (143 м), а/6, ш. 1,0 м 228 - 304, (76 м), а/6, ш. 1,0 м </div>

Тротуары слева		
Дорожные ограждения слева	На обочине	
	На разделительной	
Дорожная разметка слева		
Элементы в плане		
Продольный профиль		
Видимость в обратном направлении		615 <110 633

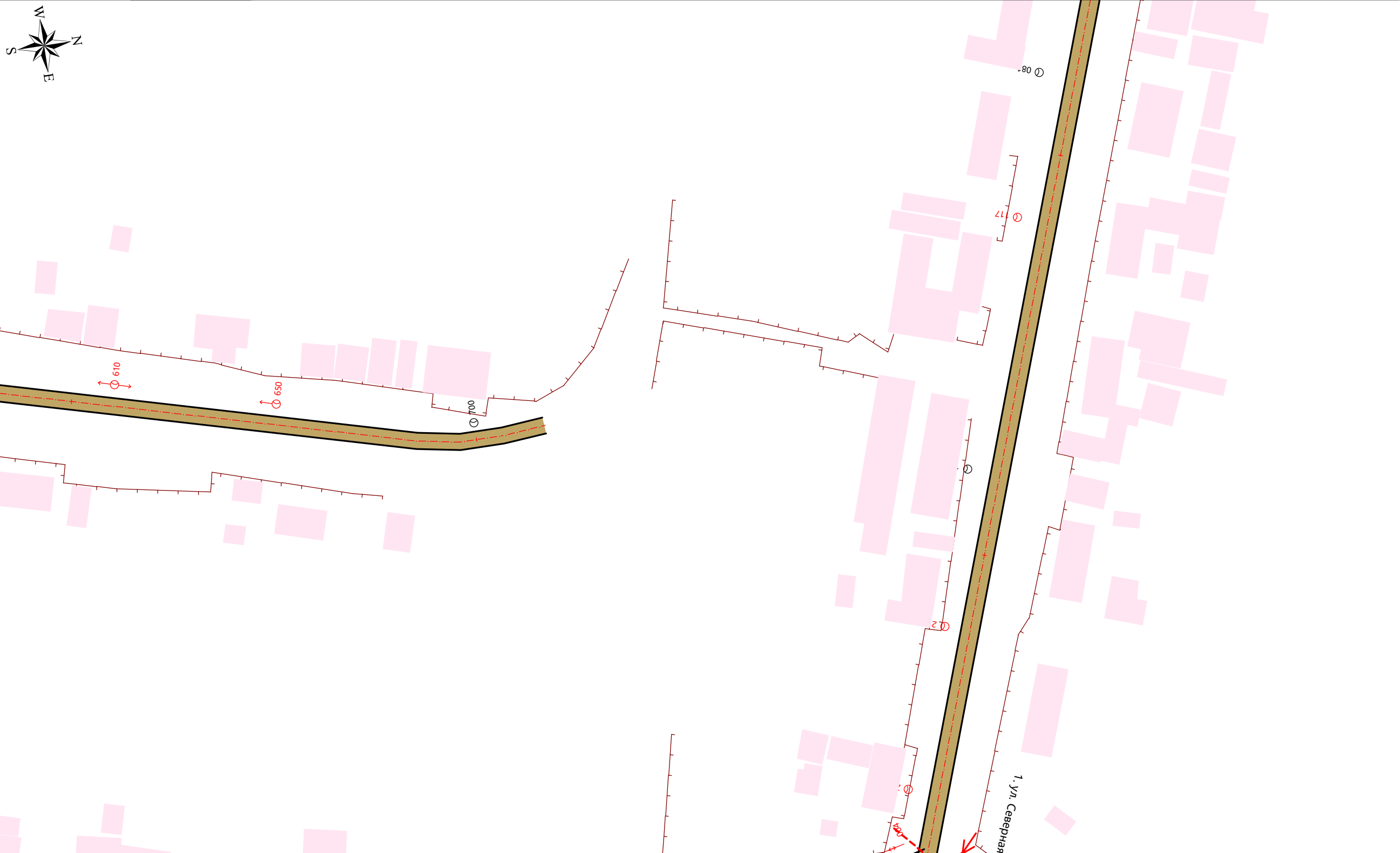


Проект организации дорожного движения
с. Александровское 4. ул. Стадионная
0,331 - 0,681
1:1000



Видимость в прямом направлении		
Дорожная разметка справа		
Дорожные ограждения справа	На разделительной	
	На обочине	
Тротуары справа		283 - 347, (64 м), а/б, ш. 1,0 м

Тротуары слева		
Дорожные ограждения слева	На обочине	
	На разделительной	
Дорожная разметка слева		
Элементы в плане		
Продольный профиль		
Видимость в обратном направлении		



Проект организации дорожного движения
с. Александровское 4. ул. Стадионная
0,651 - 0,717
1:1000

Видимость в прямом направлении		
Дорожная разметка справа		
Дорожные ограждения справа	На разделительной	
	На обочине	
Тротуары справа		