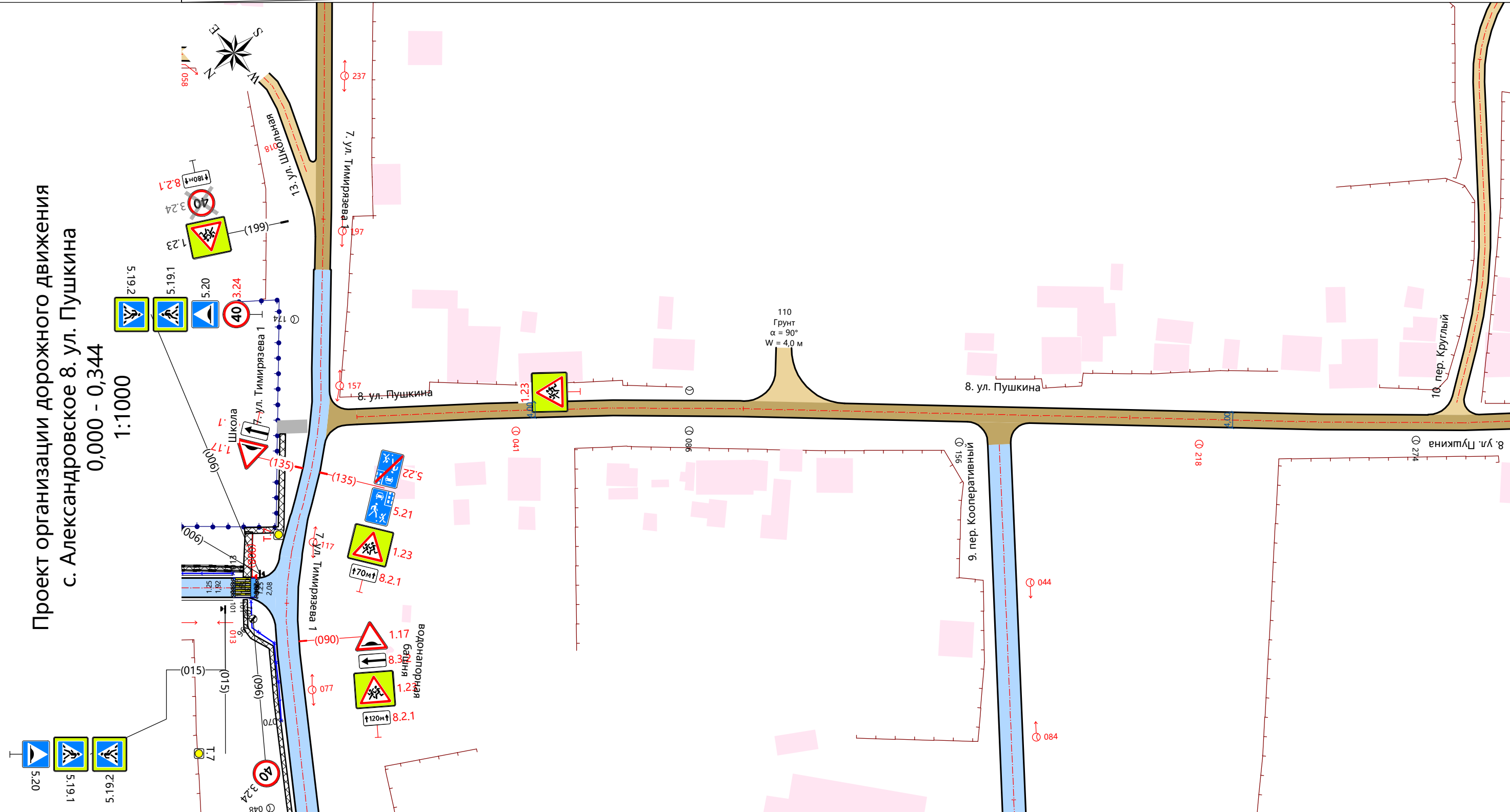


Тротуары слева		
Дорожные ограждения слева	На обочине	
	На разделительной	
Дорожная разметка слева		
Элементы в плане		
Продольный профиль		
Видимость в обратном направлении		

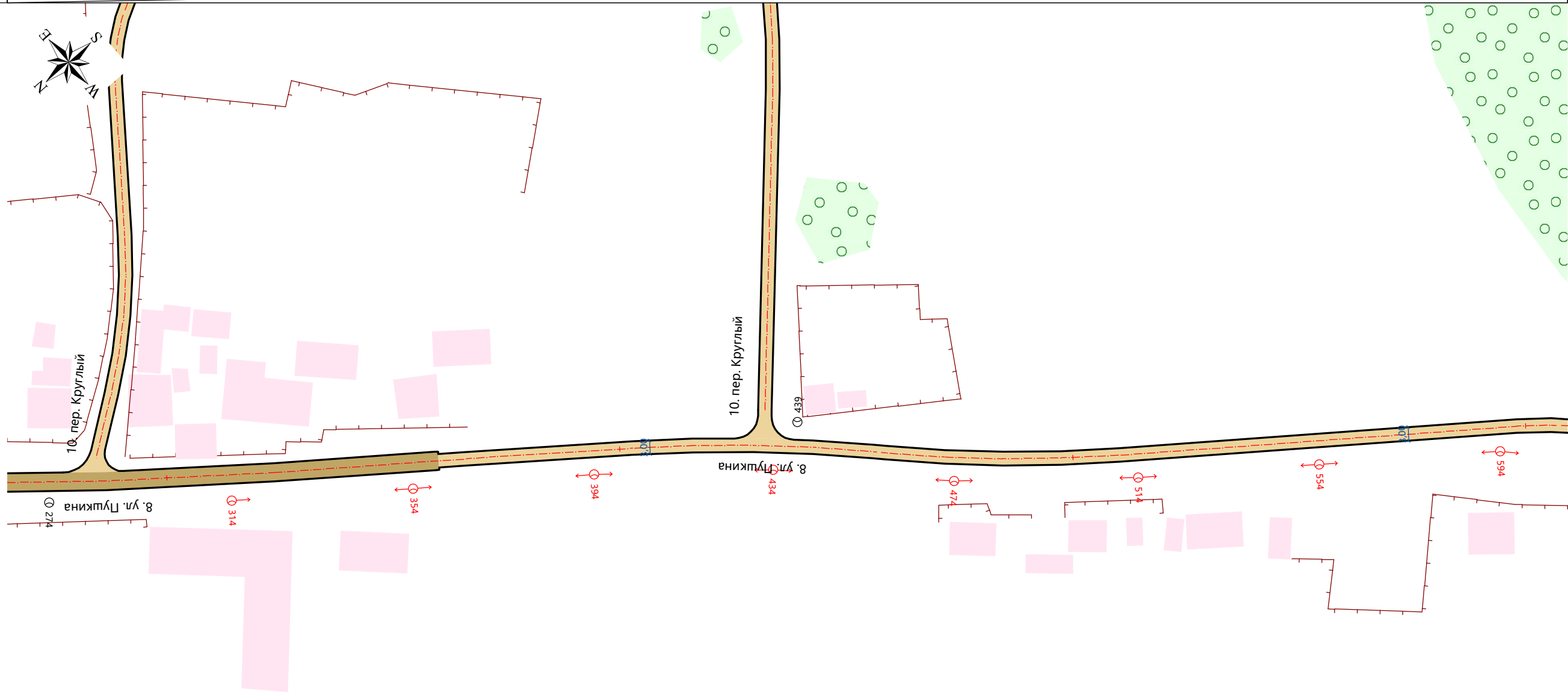
Проект организации дорожного движения
с. Александровское 8. ул. Пушкина
0,000 - 0,344
1:1000



Видимость в прямом направлении		
Дорожная разметка справа		
Дорожные ограждения справа	На разделительной	
	На обочине	
Тротуары справа		

Тротуары слева		
Дорожные ограждения слева	На обочине	
	На разделительной	
Дорожная разметка слева		
Элементы в плане		
Продольный профиль		
Видимость в обратном направлении		

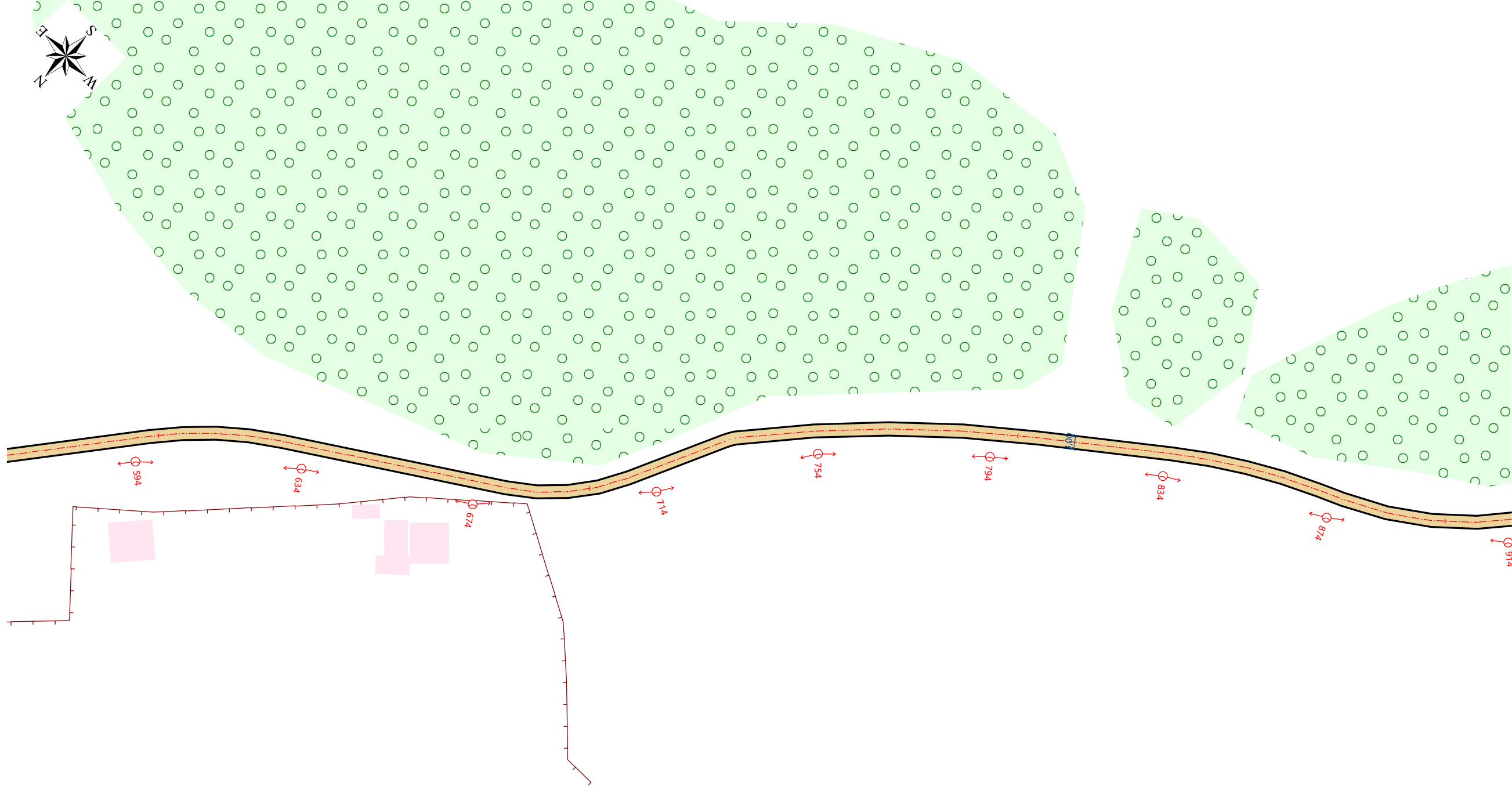
Проект организации дорожного движения
с. Александровское 8. ул. Пушкина
0,314 - 0,660
1:1000



Видимость в прямом направлении		
Дорожная разметка справа		
Дорожные ограждения справа	На разделительной	
	На обочине	
Тротуары справа		

Тротуары слева		
Дорожные ограждения слева	На обочине	
	На разделительной	
Дорожная разметка слева		
Элементы в плане		
Продольный профиль		L=350, $\alpha=0$
Видимость в обратном направлении		

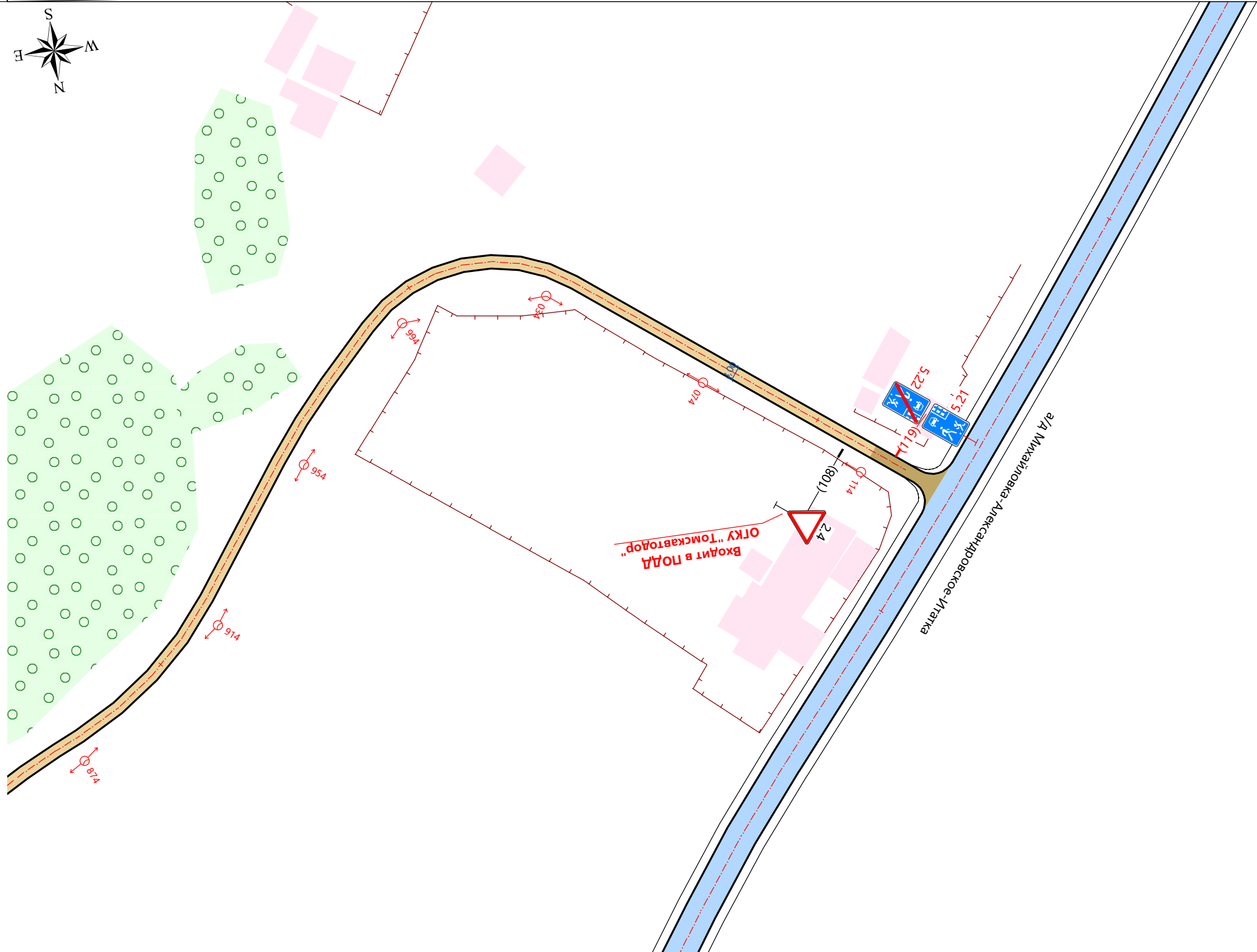
Проект организации дорожного движения
с. Александровское 8. ул. Пушкина
0,630 - 0,979
1:1000



Видимость в прямом направлении		
Дорожная разметка справа		
Дорожные ограждения справа	На разделительной	
	На обочине	
Тротуары справа		

Тротуары слева		
Дорожные ограждения слева	На обочине	
	На разделительной	
Дорожная разметка слева		
Элементы в плане		
Продольный профиль		
Видимость в обратном направлении		

Проект организации дорожного движения
с. Александровское 8. ул. Пушкина
0,949 - 1,122
1:1000



Видимость в прямом направлении		
Дорожная разметка справа		
Дорожные ограждения справа	На разделительной	
	На обочине	
Тротуары справа		