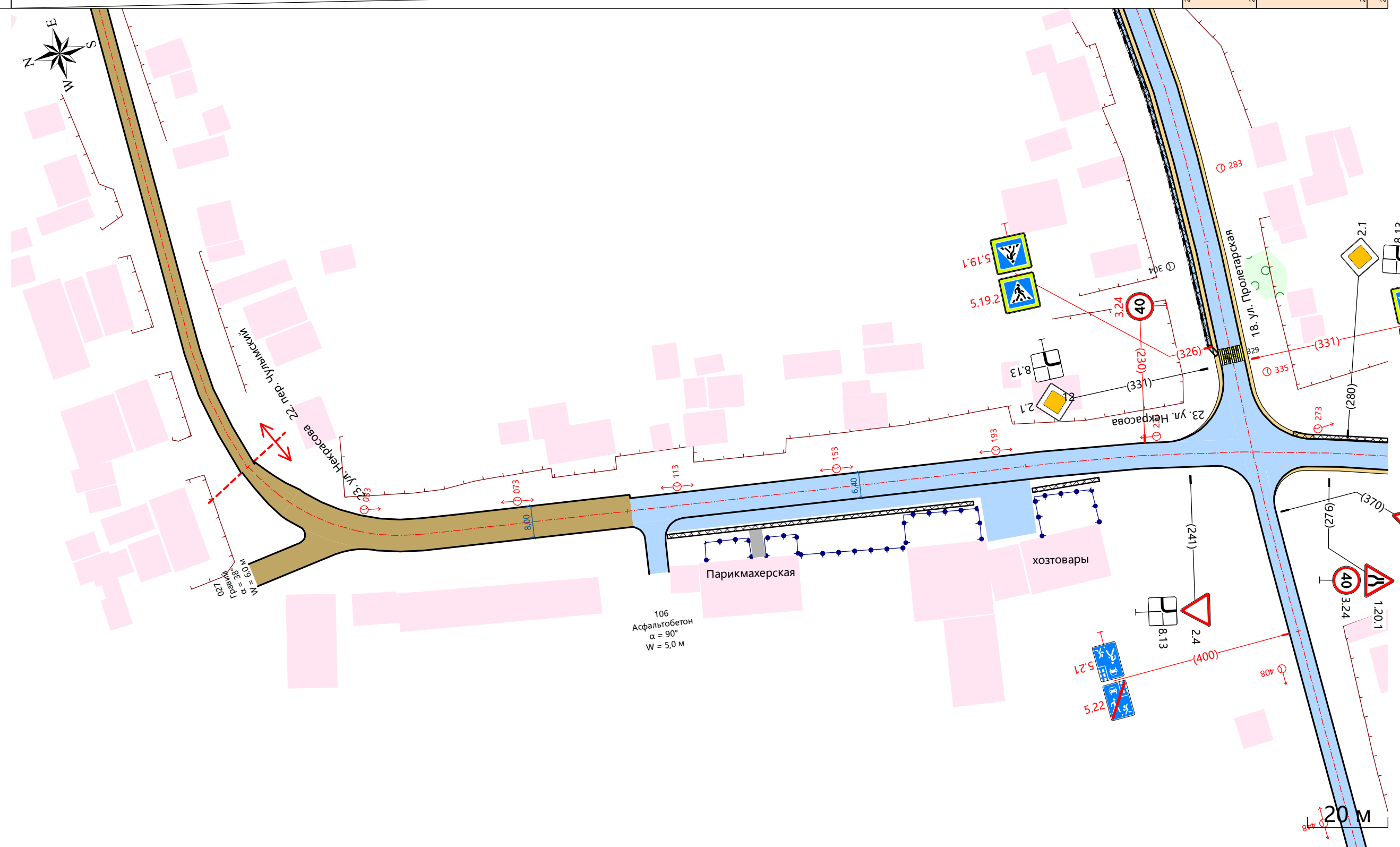


Тротуары слева		267 - 291, (24 м), а/6, ш. 1,1 м
Дорожные ограждения слева	На обочине	
	На разделительной	
Дорожная разметка слева		
Элементы в плане		
Продольный профиль		
Видимость в обратном направлении		

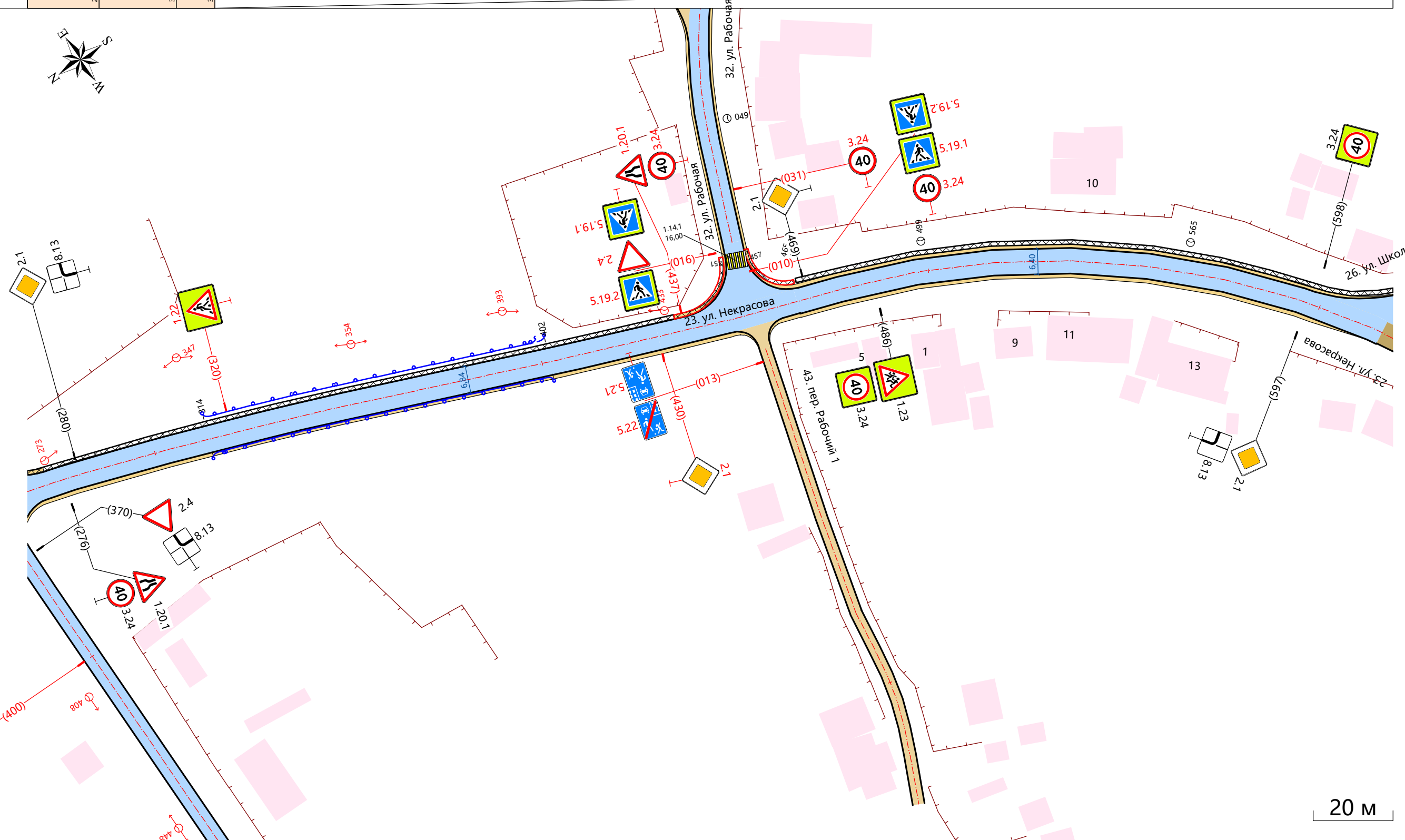
Проект организации дорожного движения  
с. Малиновка 23. ул. Некрасова  
0,000 - 0,349  
1:1000



Видимость в прямом направлении		
Дорожная разметка справа		
Дорожные ограждения справа	На разделительной	
	На обочине	
Тротуары справа		109 - 186, (77 м), ж/б пл., ш. 1,0 м

Тротуары слева		267 - 435, (168 м), а/б, ш, 1,1 м		467 - 616, (148 м), а/б, ш, 1,1 м	
Дорожные ограждения слева	На обочине	ДО 314 - 402, (88 м)			
	На разделительной				
Дорожная разметка слева					
Элементы в плане		R=500, α=169°		R=200, α=138°	
Продольный профиль		α=4		α=7	
Видимость в обратном направлении		<140	285	<160	305

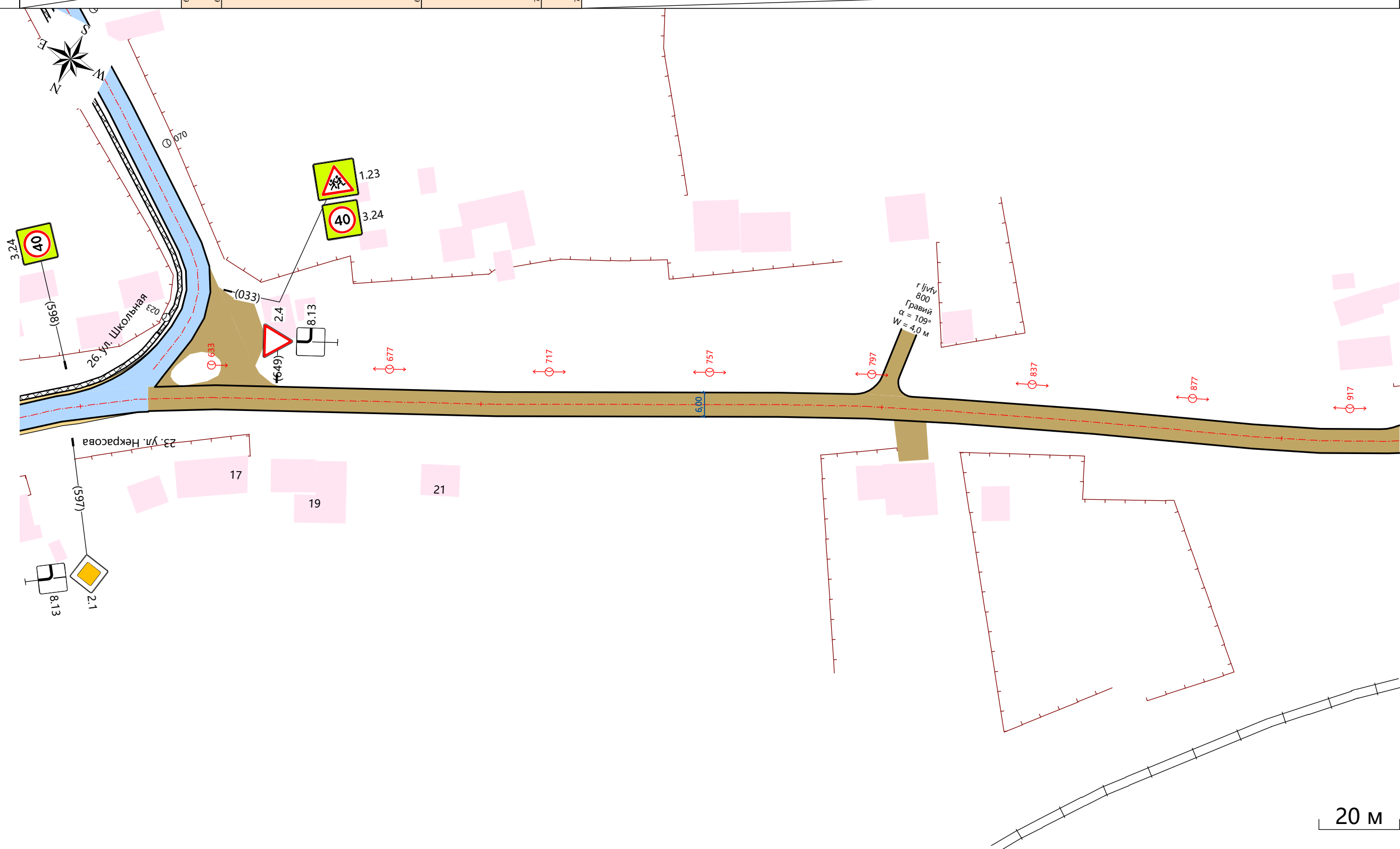
Проект организации дорожного движения  
с. Малиновка 23. ул. Некрасова  
0,319 - 0,677  
1:1000



Видимость в прямом направлении		445 <170 455		<160 485		<140 535		<160 545	
Дорожная разметка справа									
Дорожные ограждения справа	На разделительной								
	На обочине	ДО 314 - 402, (88 м)							
Тротуары справа									

Тротуары слева	585 - 616, (31 м), а/б, ш. 1,1 м	
Дорожные ограждения слева	На обочине	
	На разделительной	
Дорожная разметка слева		
Элементы в плане	R=200, $\alpha=138^\circ$	R=300, $\alpha=-167^\circ$
Продольный профиль	L=29, $\alpha=7$ , 614, 626, L=146, $\alpha=32$ , 760, L=169, $\alpha=19$	
Видимость в обратном направлении	625 <160 635, <140, 685, <160, 715 <170 725	

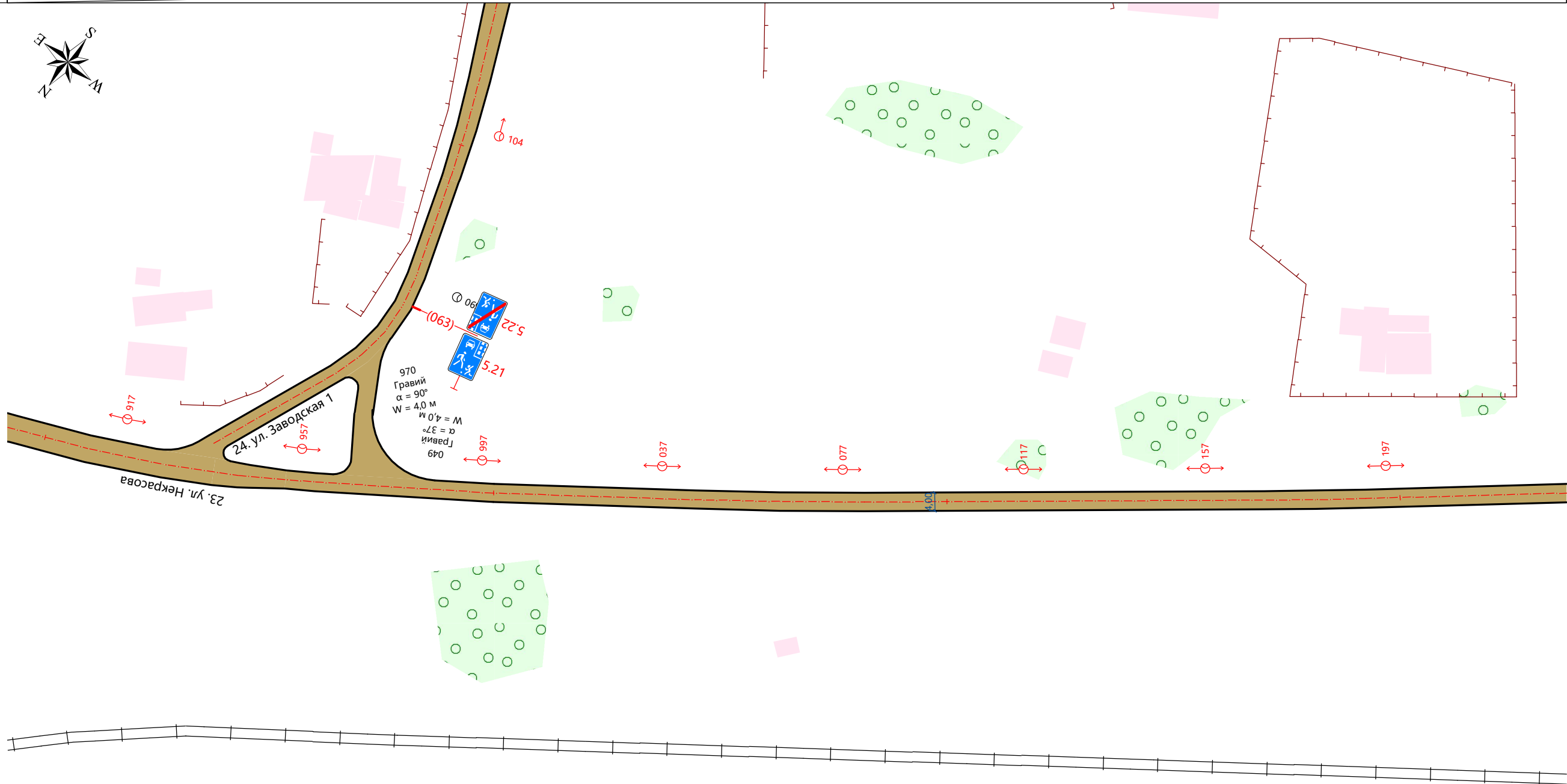
Проект организации дорожного движения  
с. Малиновка 23. ул. Некрасова  
0,647 - 0,992  
1:1000



Видимость в прямом направлении		
Дорожная разметка справа		
Дорожные ограждения справа	На разделительной	
	На обочине	
Тротуары справа		

Тротуары слева		
Дорожные ограждения слева	На обочине	
	На разделительной	
Дорожная разметка слева		
Элементы в плане		
Продольный профиль		
Видимость в обратном направлении		

Проект организации дорожного движения  
с. Малиновка 23. ул. Некрасова  
0,962 - 1,306  
1:1000

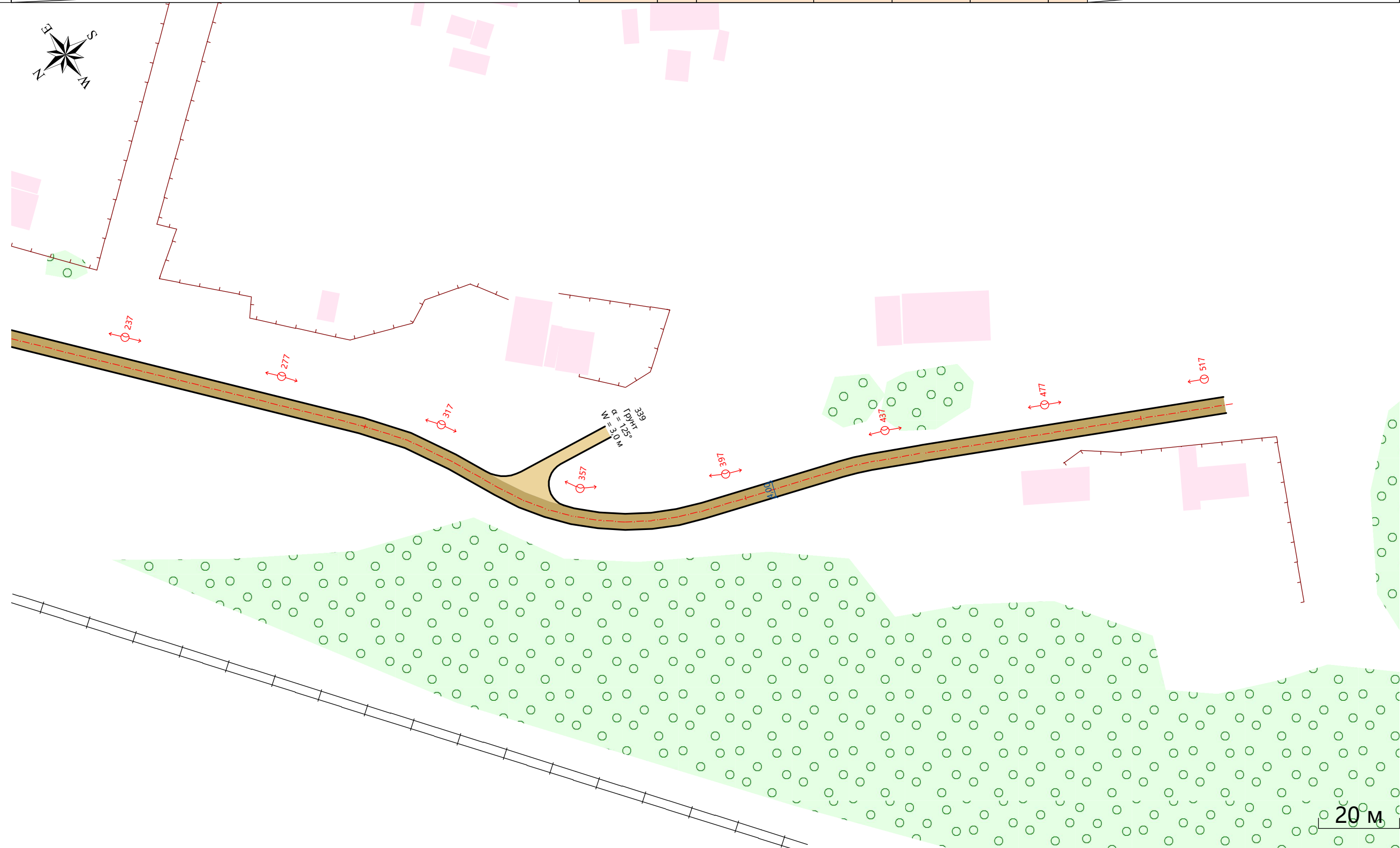


20 м

Видимость в прямом направлении		
Дорожная разметка справа		
Дорожные ограждения справа	На разделительной	
	На обочине	
Тротуары справа		

Тротуары слева		
Дорожные ограждения слева	На обочине	
	На разделительной	
Дорожная разметка слева		
Элементы в плане		
Продольный профиль		
Видимость в обратном направлении		

Проект организации дорожного движения  
 с. Малиновка 23. ул. Некрасова  
 1,276 - 1,521  
 1:1000



Видимость в прямом направлении		
Дорожная разметка справа		
Дорожные ограждения справа	На разделительной	
	На обочине	
Тротуары справа		